








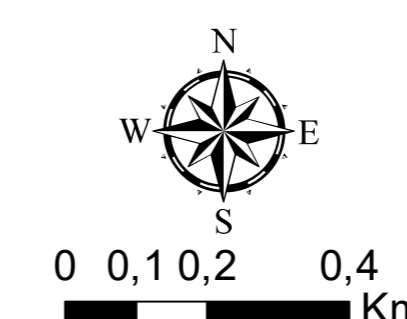


- Legenda**
-  Subprefeitura da Lapa
  -  Parque da Água Branca
  -  Distrito
  -  Operação Urbana
  -  Prefeitura Regional
  -  Limite Municipal

- Mapa da Macroárea e Operação Urbana do Município de São Paulo**
- Macroárea**
-  Macroárea de Estruturação Metropolitana
  -  Macroárea de Qualificação da Urbanização
  -  Macroárea de Urbanização Consolidada

PROJEÇÃO: UTM  
DATUM HORIZONTAL: SIRGAS 2000  
ELABORADO POR: Centro de Gerenciamento de Informação  
FONTE: Parque da Água Branca; Operação Urbana - GeoSampa, acessado em 13/12/2019  
Limite Municipal - IGC, 2015  
Prefeitura Regional - Lei Municipal 13.339/2002  
Distrito - Lei Municipal 11.220/1992  
Macroárea - Lei Municipal 16.050/2014  
ORTOFOTO - Emplasa, 2010/2011



**SECRETARIA DE INFRAESTRUTURA  
E MEIO AMBIENTE**

