








SECRETARIA DE INFRAESTRUTURA E MEIO AMBIENTE
INSTITUTO FLORESTAL

RUA LUIZ CARLOS GENTILE DE LAET, 523 - HORTO FLORESTAL
Fone: (11) 2231-8555


























**Resultados do Mapeamento Temático da Cobertura Vegetal Nativa do Estado de São Paulo,
Inventário Florestal do Estado de São Paulo - 2020.**

Cobertura vegetal nativa por município.

| Classe | (%) de Vegetação Nativa |
|---|-------------------------|
|  | < 10% |
|  | 10% - 15% |
|  | 15% - 20% |
|  | 20% - 50% |
|  | >50% |

(%)* percentual em relação à superfície

Superfície (ha)*: fonte Instituto Geográfico e Cartográfico - IGC

| Município | Superfície (ha)* | Cobertura Vegetal Nativa (ha) | (%)* | Classe |
|------------------------|------------------|-------------------------------|------|---|
| Adamantina | 41.128 | 3.695 | 9,0 |  |
| Adolfo | 21.143 | 1.556 | 7,4 |  |
| Aguaí | 47.503 | 6.26 | 13,2 |  |
| Águas da Prata | 14.312 | 5.111 | 35,7 |  |
| Águas de Lindóia | 5.968 | 1.385 | 23,2 |  |
| Águas de Santa Bárbara | 40.501 | 7.008 | 17,3 |  |
| Águas de São Pedro | 361 | 55 | 15,3 |  |
| Agudos | 96.689 | 20.279 | 21,0 |  |
| Alambari | 15.912 | 3.487 | 21,9 |  |
| Alfredo Marcondes | 11.925 | 949 | 8,0 |  |
| Altair | 31.352 | 5.09 | 16,2 |  |
| Altinópolis | 92.989 | 22.34 | 24,0 |  |
| Alto Alegre | 31.905 | 4.014 | 12,6 |  |
| Alumínio | 8.403 | 2.371 | 28,2 |  |
| Álvares Florence | 36.163 | 4.642 | 12,8 |  |
| Álvares Machado | 34.735 | 3.697 | 10,6 |  |
| Álvaro de Carvalho | 15.315 | 4.235 | 27,7 |  |
| Alvinlândia | 8.51 | 2.159 | 25,4 |  |
| Americana | 13.307 | 1.605 | 12,1 |  |
| Américo Brasiliense | 12.25 | 1.805 | 14,7 |  |
| Américo de Campos | 25.375 | 3.359 | 13,2 |  |
| Amparo | 44.597 | 10.096 | 22,6 |  |
| Analândia | 32.659 | 8.712 | 26,7 |  |



SECRETARIA DE INFRAESTRUTURA E MEIO AMBIENTE
INSTITUTO FLORESTAL

RUA LUIZ CARLOS GENTILE DE LAET, 523 - HORTO FLORESTAL
Fone: (11) 2231-8555



| Município | Superfície (ha)* | Cobertura Vegetal Nativa (ha) | (%)* | Classe |
|--------------------|------------------|-------------------------------|------|--------|
| Andradina | 96.474 | 10.185 | 10,6 | |
| Angatuba | 102.805 | 21.023 | 20,5 | |
| Anhembi | 73.717 | 15.896 | 21,6 | |
| Anhumas | 32.034 | 4.428 | 13,8 | |
| Aparecida | 12.179 | 3.176 | 26,1 | |
| Aparecida d'Oeste | 17.885 | 1.959 | 11,0 | |
| Apiáí | 97.567 | 64.431 | 66,0 | |
| Araçatuba | 116.83 | 7.93 | 6,8 | |
| Araçariguama | 14.583 | 6.747 | 46,3 | |
| Araçoiaba da Serra | 25.549 | 5.855 | 22,9 | |
| Aramina | 20.316 | 1.67 | 8,2 | |
| Arandu | 28.981 | 2.458 | 8,5 | |
| Arapeí | 15.524 | 6.333 | 40,8 | |
| Araraquara | 100.445 | 13.318 | 13,3 | |
| Araras | 64.422 | 7.752 | 12,0 | |
| Arco-Íris | 26.427 | 3.631 | 13,7 | |
| Arealva | 50.625 | 6.806 | 13,4 | |
| Areias | 30.403 | 13.077 | 43,0 | |
| Areiópolis | 8.569 | 666 | 7,8 | |
| Ariranha | 13.271 | 1.344 | 10,1 | |
| Artur Nogueira | 17.783 | 1.969 | 11,1 | |
| Arujá | 9.591 | 3.987 | 41,6 | |
| Aspásia | 6.913 | 676 | 9,8 | |
| Assis | 46.066 | 7.462 | 16,2 | |
| Atibaia | 47.834 | 15.661 | 32,7 | |
| Auriflama | 43.403 | 5.285 | 12,2 | |
| Avaí | 54.122 | 9.003 | 16,6 | |
| Avanhandava | 33.803 | 3.711 | 11,0 | |
| Avaré | 121.579 | 16.245 | 13,4 | |
| Bady Bassitt | 10.992 | 1.191 | 10,8 | |
| Balbinos | 9.095 | 946 | 10,4 | |
| Bálsamo | 15.102 | 1.506 | 10,0 | |
| Bananal | 61.669 | 31.585 | 51,2 | |
| Barão de Antonina | 15.35 | 2.513 | 16,4 | |
| Barbosa | 20.539 | 2.373 | 11,6 | |
| Bariri | 44.051 | 3.236 | 7,4 | |
| Barra Bonita | 15.006 | 1.171 | 7,8 | |



SECRETARIA DE INFRAESTRUTURA E MEIO AMBIENTE
INSTITUTO FLORESTAL

RUA LUIZ CARLOS GENTILE DE LAET, 523 - HORTO FLORESTAL
Fone: (11) 2231-8555



| Município | Superfície (ha)* | Cobertura Vegetal Nativa (ha) | (%)* | Classe |
|------------------------|------------------|-------------------------------|------|--------------|
| Barra do Chapéu | 40.518 | 18.788 | 46,4 | Verde |
| Barra do Turvo | 100.603 | 76.767 | 76,3 | Verde Escuro |
| Barretos | 156.491 | 21.499 | 13,7 | Laranja |
| Barrinha | 14.582 | 2.195 | 15,1 | Amarelo |
| Barueri | 6.412 | 1.189 | 18,6 | Amarelo |
| Bastos | 17.193 | 2.09 | 12,2 | Laranja |
| Batatais | 84.738 | 11.315 | 13,4 | Laranja |
| Bauru | 67.346 | 13.366 | 19,9 | Amarelo |
| Bebedouro | 68.313 | 6.666 | 9,8 | Vermelho |
| Bento de Abreu | 30.155 | 3.664 | 12,2 | Laranja |
| Bernardino de Campos | 24.458 | 2.431 | 9,9 | Vermelho |
| Bertioga | 48.979 | 41.245 | 84,2 | Verde Escuro |
| Bilac | 15.785 | 1.481 | 9,4 | Vermelho |
| Birigui | 53.069 | 4.595 | 8,7 | Vermelho |
| Biritiba-Mirim | 31.762 | 17.757 | 55,9 | Verde Escuro |
| Boa Esperança do Sul | 69.1 | 12.26 | 17,7 | Amarelo |
| Bocaina | 36.547 | 7.371 | 20,2 | Verde |
| Bofete | 65.296 | 20.301 | 31,1 | Verde |
| Boituva | 24.854 | 3.654 | 14,7 | Laranja |
| Bom Jesus dos Perdões | 10.837 | 5.904 | 54,5 | Verde Escuro |
| Bom Sucesso de Itararé | 13.444 | 6.631 | 49,3 | Verde |
| Bora | 11.816 | 1.87 | 15,8 | Amarelo |
| Boracéia | 11.976 | 947 | 7,9 | Vermelho |
| Borborema | 55.308 | 5.06 | 9,2 | Vermelho |
| Borebi | 34.878 | 4.928 | 14,1 | Laranja |
| Botucatu | 148.174 | 29.249 | 19,7 | Amarelo |
| Bragança Paulista | 51.308 | 10.417 | 20,3 | Verde |
| Braúna | 19.507 | 2.228 | 11,4 | Laranja |
| Brejo Alegre | 10.569 | 899 | 8,5 | Vermelho |
| Brodowski | 28.01 | 3.646 | 13,0 | Laranja |
| Brotas | 110.258 | 21.315 | 19,3 | Amarelo |
| Buri | 119540 | 29.056 | 24,3 | Verde |
| Buritama | 32.673 | 2.648 | 8,1 | Vermelho |
| Buritizal | 26.609 | 5.264 | 19,8 | Amarelo |
| Cabrália Paulista | 23.997 | 4.139 | 17,3 | Amarelo |
| Cabreúva | 26.021 | 12.246 | 47,1 | Verde |
| Caçapava | 37.003 | 6.671 | 18,0 | Amarelo |



SECRETARIA DE INFRAESTRUTURA E MEIO AMBIENTE
INSTITUTO FLORESTAL

RUA LUIZ CARLOS GENTILE DE LAET, 523 - HORTO FLORESTAL
Fone: (11) 2231-8555



| Município | Superfície (ha)* | Cobertura Vegetal Nativa (ha) | (%)* | Classe |
|-------------------------|------------------|-------------------------------|------|--------------|
| Cachoeira Paulista | 28.784 | 4.485 | 15,6 | Amarelo |
| Caconde | 47.103 | 9.941 | 21,1 | Verde |
| Cafelândia | 92.116 | 12.544 | 13,6 | Laranja |
| Caiabu | 25.3 | 3.558 | 14,1 | Laranja |
| Caieiras | 9.721 | 3.395 | 34,9 | Verde |
| Caiuá | 55.293 | 4.858 | 8,8 | Vermelho |
| Cajamar | 13.081 | 3.285 | 25,1 | Verde |
| Cajati | 45.469 | 27.488 | 60,5 | Verde Escuro |
| Cajobi | 17.732 | 1.991 | 11,2 | Laranja |
| Cajuru | 66.023 | 16.508 | 25,0 | Verde |
| Campina do Monte Alegre | 18.532 | 4.899 | 26,4 | Verde |
| Campinas | 79.49 | 11.435 | 14,4 | Laranja |
| Campo Limpo Paulista | 7.928 | 2.493 | 31,4 | Verde |
| Campos do Jordão | 28.887 | 21.115 | 73,1 | Verde Escuro |
| Campos Novos Paulista | 48.497 | 7.422 | 15,3 | Amarelo |
| Cananéia | 124.738 | 106.399 | 85,3 | Verde Escuro |
| Canas | 5.291 | 592 | 11,2 | Laranja |
| Cândido Mota | 59.688 | 3.888 | 6,5 | Vermelho |
| Cândido Rodrigues | 7.081 | 774 | 10,9 | Laranja |
| Canitar | 5.758 | 505 | 8,8 | Vermelho |
| Capão Bonito | 163.993 | 66.278 | 40,4 | Verde |
| Capela do Alto | 17.023 | 3.621 | 21,3 | Verde |
| Capivari | 32.329 | 5.002 | 15,5 | Amarelo |
| Caraguatatuba | 48.309 | 37.235 | 77,1 | Verde Escuro |
| Carapicuíba | 3.618 | 432 | 12,0 | Laranja |
| Cardoso | 64.012 | 7.928 | 12,4 | Laranja |
| Casa Branca | 86.454 | 11.934 | 13,8 | Laranja |
| Cássia dos Coqueiros | 19.194 | 4.574 | 23,8 | Verde |
| Castilho | 106.678 | 18.414 | 17,3 | Amarelo |
| Catanduva | 29.193 | 2.98 | 10,2 | Laranja |
| Catiguá | 14.632 | 1.857 | 12,7 | Laranja |
| Cedral | 19.693 | 2.082 | 10,6 | Laranja |
| Cerqueira César | 51.336 | 5.744 | 11,2 | Laranja |
| Cerquillo | 12.758 | 1.292 | 10,1 | Laranja |
| Cesário Lange | 19.11 | 2.344 | 12,3 | Laranja |
| Charqueada | 17.546 | 3.266 | 18,6 | Amarelo |
| Chavantes | 18.841 | 2.169 | 11,5 | Laranja |



SECRETARIA DE INFRAESTRUTURA E MEIO AMBIENTE
INSTITUTO FLORESTAL

RUA LUIZ CARLOS GENTILE DE LAET, 523 - HORTO FLORESTAL
Fone: (11) 2231-8555



| Município | Superfície (ha)* | Cobertura Vegetal Nativa (ha) | (%)* | Classe |
|-------------------|------------------|-------------------------------|------|--------|
| Clementina | 16.876 | 1.78 | 10,6 | |
| Colina | 42.343 | 3.774 | 8,9 | |
| Colômbia | 72.796 | 10.146 | 13,9 | |
| Conchal | 18.389 | 1.433 | 7,8 | |
| Conchas | 46.66 | 8.637 | 18,5 | |
| Cordeirópolis | 13.777 | 1.22 | 8,9 | |
| Coroados | 24.742 | 2.418 | 9,8 | |
| Coronel Macedo | 30.387 | 4.495 | 14,8 | |
| Corumbataí | 28.051 | 6.04 | 21,5 | |
| Cosmópolis | 15.535 | 2.375 | 15,3 | |
| Cosmorama | 44.037 | 5.388 | 12,2 | |
| Cotia | 32.391 | 19.262 | 59,5 | |
| Cravinhos | 31.036 | 2.594 | 8,4 | |
| Cristais Paulista | 38.492 | 7.06 | 18,3 | |
| Cruzália | 14.87 | 553 | 3,7 | |
| Cruzeiro | 30.553 | 11.198 | 36,7 | |
| Cubatão | 14.274 | 9.99 | 70,0 | |
| Cunha | 140.845 | 48.598 | 34,5 | |
| Descalvado | 75.384 | 16.169 | 21,5 | |
| Diadema | 3.076 | 341 | 11,1 | |
| Dirce Reis | 8.828 | 1.337 | 15,2 | |
| Divinolândia | 22.237 | 4.82 | 21,7 | |
| Dobrada | 14.972 | 1.037 | 6,9 | |
| Dois Córregos | 63.296 | 8.092 | 12,8 | |
| Dolcinópolis | 7.824 | 648 | 8,3 | |
| Dourado | 20.593 | 5.602 | 27,2 | |
| Dracena | 48.784 | 4.622 | 9,5 | |
| Duartina | 26.486 | 4.843 | 18,3 | |
| Dumont | 11.136 | 775 | 7,0 | |
| Echaporã | 51.516 | 11.541 | 22,4 | |
| Eldorado | 165.079 | 136.383 | 82,6 | |
| Elias Fausto | 20.242 | 2.47 | 12,2 | |
| Elisiário | 9.222 | 1.464 | 15,9 | |
| Embu das Artes | 7.033 | 2.509 | 35,7 | |
| Embu-Guaçu | 15.503 | 9.044 | 58,3 | |
| Embaúba | 8.326 | 871 | 10,5 | |
| Emilianópolis | 22.368 | 2.382 | 10,7 | |



SECRETARIA DE INFRAESTRUTURA E MEIO AMBIENTE
INSTITUTO FLORESTAL

RUA LUIZ CARLOS GENTILE DE LAET, 523 - HORTO FLORESTAL
Fone: (11) 2231-8555



| Município | Superfície (ha)* | Cobertura Vegetal Nativa (ha) | (%)* | Classe |
|----------------------------|------------------|-------------------------------|------|--------|
| Engenheiro Coelho | 10.991 | 1.206 | 11,0 | |
| Espírito Santo do Pinhal | 38.896 | 7.712 | 19,8 | |
| Espírito Santo do Turvo | 19.308 | 2.098 | 10,9 | |
| Estiva Gerbi | 7.499 | 859 | 11,5 | |
| Estrela d'Oeste | 26.367 | 3.503 | 13,3 | |
| Estrela do Norte | 29.702 | 2.904 | 9,8 | |
| Euclides da Cunha Paulista | 57.524 | 5.658 | 9,8 | |
| Fartura | 43.012 | 6.081 | 14,1 | |
| Fernando Prestes | 17.052 | 2.118 | 12,4 | |
| Fernandópolis | 54.98 | 6.654 | 12,1 | |
| Fernão | 10.064 | 2.101 | 20,9 | |
| Ferraz de Vasconcelos | 2.914 | 631 | 21,7 | |
| Flora Rica | 22.476 | 2.129 | 9,5 | |
| Floreal | 20.403 | 2.229 | 10,9 | |
| Flórida Paulista | 52.518 | 4.807 | 9,2 | |
| Florínia | 22.711 | 1.19 | 5,2 | |
| Franca | 60.396 | 10.041 | 16,6 | |
| Francisco Morato | 4.881 | 1.494 | 30,6 | |
| Franco da Rocha | 13.279 | 5.386 | 40,6 | |
| Gabriel Monteiro | 13.851 | 1.854 | 13,4 | |
| Gália | 35.787 | 8.398 | 23,5 | |
| Garça | 55.407 | 11.994 | 21,7 | |
| Gastão Vidigal | 18.092 | 2.156 | 11,9 | |
| Gavião Peixoto | 24.397 | 2.556 | 10,5 | |
| General Salgado | 49.33 | 6.714 | 13,6 | |
| Getulina | 67.539 | 9.018 | 13,4 | |
| Glicério | 27.282 | 2.42 | 8,9 | |
| Guará | 36.338 | 2.858 | 7,9 | |
| Guaiçara | 27.126 | 2.254 | 8,3 | |
| Guaimbê | 21.803 | 2.501 | 11,5 | |
| Guaira | 125.767 | 12.691 | 10,1 | |
| Guapiaçu | 32.542 | 3.648 | 11,2 | |
| Guapiara | 40.734 | 18.179 | 44,6 | |
| Guaracai | 56.994 | 8.853 | 15,5 | |
| Guaraci | 63.954 | 7.046 | 11,0 | |
| Guarani d'Oeste | 8.557 | 951 | 11,1 | |



SECRETARIA DE INFRAESTRUTURA E MEIO AMBIENTE
INSTITUTO FLORESTAL

RUA LUIZ CARLOS GENTILE DE LAET, 523 - HORTO FLORESTAL
Fone: (11) 2231-8555



| Município | Superfície (ha)* | Cobertura Vegetal Nativa (ha) | (%)* | Classe |
|------------------|------------------|-------------------------------|------|--------|
| Guarantã | 46.255 | 6.798 | 14,7 | |
| Guararapes | 95.533 | 10.42 | 10,9 | |
| Guararema | 27.141 | 7.568 | 27,9 | |
| Guaratinguetá | 75.147 | 24.809 | 33,0 | |
| Guareí | 56.76 | 13.295 | 23,4 | |
| Guariba | 26.982 | 1.792 | 6,6 | |
| Guarujá | 14.336 | 8.337 | 58,2 | |
| Guarulhos | 31.894 | 12.19 | 38,2 | |
| Guataparã | 41.352 | 5415 | 13,1 | |
| Guzolândia | 25.222 | 2.828 | 11,2 | |
| Herculândia | 36.48 | 2.355 | 6,5 | |
| Holambra | 6.465 | 944 | 14,6 | |
| Hortolândia | 6.179 | 277 | 4,5 | |
| Iacanga | 54.733 | 7.466 | 13,6 | |
| Iacri | 32.24 | 3.97 | 12,3 | |
| Iaras | 40.133 | 7.497 | 18,7 | |
| Ibaté | 29.069 | 5.326 | 18,3 | |
| Ibirá | 27.078 | 3.767 | 13,9 | |
| Ibirarema | 22.843 | 1.479 | 6,5 | |
| Ibitinga | 69.088 | 8.219 | 11,9 | |
| Ibiúna | 105.717 | 65.635 | 62,1 | |
| Icém | 36.228 | 5.335 | 14,7 | |
| Iepê | 59.627 | 5.296 | 8,9 | |
| Igaraçu do Tietê | 9.767 | 600 | 6,2 | |
| Igarapava | 46.82 | 8.334 | 17,8 | |
| Igaratá | 29.302 | 9.392 | 32,1 | |
| Iguape | 197.953 | 171.735 | 86,8 | |
| Ilha Comprida | 18.908 | 13.362 | 70,7 | |
| Ilha Solteira | 64.75 | 3.923 | 6,1 | |
| Ilhabela | 34.168 | 32.162 | 94,1 | |
| Indaiatuba | 31.118 | 4.507 | 14,5 | |
| Indiana | 12.701 | 1.878 | 14,8 | |
| Indiaporã | 27.93 | 2.658 | 9,5 | |
| Inúbia Paulista | 8.663 | 1.081 | 12,5 | |
| Ipaussu | 20.798 | 2.821 | 13,6 | |
| Iperó | 17.012 | 6.449 | 37,9 | |
| Ipeúna | 19.047 | 4.338 | 22,8 | |



SECRETARIA DE INFRAESTRUTURA E MEIO AMBIENTE
INSTITUTO FLORESTAL

RUA LUIZ CARLOS GENTILE DE LAET, 523 - HORTO FLORESTAL
Fone: (11) 2231-8555



| Município | Superfície (ha)* | Cobertura Vegetal Nativa (ha) | (%)* | Classe |
|-----------------------|------------------|-------------------------------|------|-------------|
| Ipiranga | 14.078 | 1.785 | 12,7 | Orange |
| Iporanga | 116.172 | 105.583 | 90,9 | Dark Green |
| Ipuã | 46.549 | 3.735 | 8,0 | Red |
| Iracemápolis | 11.559 | 1.502 | 13,0 | Orange |
| Irapuã | 25.779 | 3.878 | 15,0 | Yellow |
| Irapuru | 21.474 | 1.786 | 8,3 | Red |
| Itaberá | 110.003 | 22.671 | 20,6 | Light Green |
| Itaí | 108.85 | 14.558 | 13,4 | Orange |
| Itajobi | 50.325 | 5.401 | 10,7 | Orange |
| Itaju | 22.821 | 2.477 | 10,9 | Orange |
| Itanhaém | 59.889 | 51.423 | 85,9 | Dark Green |
| Itaoca | 18.438 | 9627 | 52,2 | Dark Green |
| Itapetininga da Serra | 15.069 | 8.012 | 53,2 | Dark Green |
| Itapetininga | 178.863 | 40.73 | 22,8 | Light Green |
| Itapeva | 182.464 | 38.281 | 21,0 | Light Green |
| Itapevi | 8.258 | 3.151 | 38,2 | Light Green |
| Itapira | 51.789 | 9.583 | 18,5 | Yellow |
| Itapirapuã Paulista | 40.57 | 18.759 | 46,2 | Light Green |
| Itápolis | 99.565 | 10.188 | 10,2 | Orange |
| Itaporanga | 50.847 | 9.116 | 17,9 | Yellow |
| Itapuí | 14.089 | 708 | 5,0 | Red |
| Itapura | 32.545 | 2.344 | 7,2 | Red |
| Itaquaquetuba | 8.212 | 1.051 | 12,8 | Orange |
| Itararé | 100.027 | 21.915 | 21,9 | Light Green |
| Itariri | 27.312 | 20.813 | 76,2 | Dark Green |
| Itatiba | 32.304 | 6.975 | 21,6 | Light Green |
| Itatinga | 97.942 | 16.189 | 16,5 | Yellow |
| Itirapina | 56.32 | 12.962 | 23,0 | Light Green |
| Itirapuã | 16.058 | 3.04 | 18,9 | Yellow |
| Itobi | 13.914 | 2.181 | 15,7 | Yellow |
| Itu | 64.024 | 16.543 | 25,8 | Light Green |
| Itupeva | 20.046 | 4.623 | 23,1 | Light Green |
| Ituverava | 70.445 | 7.506 | 10,7 | Orange |
| Jaborandi | 27.343 | 2.227 | 8,1 | Red |
| Jaboticabal | 70.658 | 4.193 | 5,9 | Red |
| Jacareí | 46.383 | 8.603 | 18,6 | Yellow |
| Jaci | 14.502 | 1.642 | 11,3 | Orange |



SECRETARIA DE INFRAESTRUTURA E MEIO AMBIENTE
INSTITUTO FLORESTAL

RUA LUIZ CARLOS GENTILE DE LAET, 523 - HORTO FLORESTAL
Fone: (11) 2231-8555



| Município | Superfície (ha)* | Cobertura Vegetal Nativa (ha) | (%)* | Classe |
|-------------------|------------------|-------------------------------|------|--------------|
| Jacupiranga | 70.377 | 49.971 | 71,0 | Verde Escuro |
| Jaguariúna | 14.135 | 2.193 | 15,5 | Amarelo |
| Jales | 36.848 | 4.194 | 11,4 | Laranja |
| Jambeiro | 18.411 | 5.04 | 27,4 | Verde Claro |
| Jandira | 1.75 | 309 | 17,6 | Amarelo |
| Jardinópolis | 50.253 | 6.125 | 12,2 | Laranja |
| Jarinu | 20.761 | 6.571 | 31,7 | Verde Claro |
| Jaú | 68.692 | 5.45 | 7,9 | Vermelho |
| Jeriquara | 14.096 | 1.794 | 12,7 | Laranja |
| Joanópolis | 37.353 | 12.334 | 33,0 | Verde Claro |
| João Ramalho | 41.645 | 4.554 | 10,9 | Laranja |
| José Bonifácio | 86.044 | 8.829 | 10,3 | Laranja |
| Júlio Mesquita | 12.817 | 1.802 | 14,1 | Laranja |
| Jumirim | 5.661 | 900 | 15,9 | Amarelo |
| Jundiaí | 43.103 | 15.355 | 35,6 | Verde Claro |
| Junqueirópolis | 58.375 | 5.407 | 9,3 | Vermelho |
| Juquiá | 81.253 | 63.948 | 78,7 | Verde Escuro |
| Juquitiba | 52.206 | 42.925 | 82,2 | Verde Escuro |
| Lagoinha | 25.535 | 6.25 | 24,5 | Verde Claro |
| Laranjal Paulista | 38.457 | 4.276 | 11,1 | Laranja |
| Lavínia | 53.817 | 6.1 | 11,3 | Laranja |
| Lavrinhas | 16.674 | 5.399 | 32,4 | Verde Claro |
| Leme | 40.307 | 5.069 | 12,6 | Laranja |
| Lencois Paulista | 80.827 | 8.019 | 9,9 | Vermelho |
| Limeira | 58.048 | 6.913 | 11,9 | Laranja |
| Lindóia | 4.856 | 1.18 | 24,3 | Verde Claro |
| Lins | 57.05 | 6.069 | 10,6 | Laranja |
| Lorena | 41.402 | 8.752 | 21,1 | Verde Claro |
| Lourdes | 11.361 | 1.585 | 14,0 | Laranja |
| Louveira | 5.563 | 1.359 | 24,4 | Verde Claro |
| Lucélia | 31.469 | 3.245 | 10,3 | Laranja |
| Lucianópolis | 19.003 | 3.355 | 17,7 | Amarelo |
| Luís Antônio | 59.841 | 17.253 | 28,8 | Verde Claro |
| Luiziânia | 16.649 | 2.505 | 15,1 | Amarelo |
| Lupércio | 15.46 | 4.108 | 26,6 | Verde Claro |
| Lutécia | 47.472 | 7.094 | 14,9 | Laranja |
| Macatuba | 22.566 | 2.08 | 9,2 | Vermelho |



SECRETARIA DE INFRAESTRUTURA E MEIO AMBIENTE
INSTITUTO FLORESTAL

RUA LUIZ CARLOS GENTILE DE LAET, 523 - HORTO FLORESTAL
Fone: (11) 2231-8555



| Município | Superfície (ha)* | Cobertura Vegetal Nativa (ha) | (%)* | Classe |
|-------------------------|------------------|-------------------------------|------|--------|
| Macaubal | 24.774 | 3.255 | 13,1 | |
| Macedônia | 32752 | 3.812 | 11,6 | |
| Magda | 31.192 | 5.782 | 18,5 | |
| Mairinque | 21.041 | 7.656 | 36,4 | |
| Mairiporã | 32.083 | 19.225 | 59,9 | |
| Manduri | 22.881 | 2.641 | 11,5 | |
| Marabá Paulista | 91.754 | 8.219 | 9,0 | |
| Maracáí | 53.269 | 3.371 | 6,3 | |
| Marapoama | 11.241 | 1.101 | 9,8 | |
| Mariápolis | 18.584 | 1.166 | 6,3 | |
| Marília | 116.937 | 24.695 | 21,1 | |
| Marinópolis | 7.792 | 827 | 10,6 | |
| Martinópolis | 125.307 | 15.668 | 12,5 | |
| Matão | 52.499 | 8.272 | 15,8 | |
| Mauá | 6.172 | 1.124 | 18,2 | |
| Mendonça | 19.457 | 2.285 | 11,7 | |
| Meridiano | 22.769 | 3.774 | 16,6 | |
| Mesópolis | 14.892 | 1.173 | 7,9 | |
| Miguelópolis | 81.892 | 5.629 | 6,9 | |
| Mineiros do Tietê | 21.284 | 2.121 | 10,0 | |
| Mira Estrela | 21.579 | 1.905 | 8,8 | |
| Miracatu | 100.008 | 80.935 | 80,9 | |
| Mirandópolis | 91.858 | 10.998 | 12,0 | |
| Mirante do Paranapanema | 123.944 | 8.888 | 7,2 | |
| Mirassol | 24.372 | 2.51 | 10,3 | |
| Mirassolândia | 16.59 | 2.081 | 12,5 | |
| Mococa | 85.379 | 16.925 | 19,8 | |
| Mogi das Cruzes | 71.268 | 28.064 | 39,4 | |
| Mogi Guaçu | 81.097 | 10.299 | 12,7 | |
| Mogi Mirim | 49.829 | 4.605 | 9,2 | |
| Mombuca | 13.311 | 2.267 | 17,0 | |
| Monções | 10.421 | 1.238 | 11,9 | |
| Mongaguá | 14.193 | 11.974 | 84,4 | |
| Monte Alegre do Sul | 11.049 | 3.457 | 31,3 | |
| Monte Alto | 34.713 | 5.271 | 15,2 | |
| Monte Aprazível | 49.565 | 5.236 | 10,6 | |
| Monte Azul Paulista | 26.386 | 2.522 | 9,6 | |



SECRETARIA DE INFRAESTRUTURA E MEIO AMBIENTE
INSTITUTO FLORESTAL

RUA LUIZ CARLOS GENTILE DE LAET, 523 - HORTO FLORESTAL
Fone: (11) 2231-8555



| Município | Superfície (ha)* | Cobertura Vegetal Nativa (ha) | (%)* | Classe |
|---------------------|------------------|-------------------------------|------|----------|
| Monte Castelo | 23.274 | 3.687 | 15,8 | Amarelo |
| Monte Mor | 23.978 | 3.509 | 14,6 | Laranja |
| Monteiro Lobato | 33.249 | 16.328 | 49,1 | Verde |
| Morro Agudo | 138.852 | 12.325 | 8,9 | Vermelho |
| Morungaba | 14.655 | 3.526 | 24,1 | Verde |
| Motuca | 22.828 | 2.349 | 10,3 | Laranja |
| Murutinga do Sul | 25.063 | 3.153 | 12,6 | Laranja |
| Nantes | 28.654 | 2.08 | 7,3 | Vermelho |
| Narandiba | 35.839 | 5.663 | 15,8 | Amarelo |
| Natividade da Serra | 83.264 | 34.529 | 41,5 | Verde |
| Nazaré Paulista | 32.619 | 14.466 | 44,4 | Verde |
| Neves Paulista | 21.879 | 1.917 | 8,8 | Vermelho |
| Nhandeara | 43.631 | 5.733 | 13,1 | Laranja |
| Nipoã | 13.803 | 1.79 | 13,0 | Laranja |
| Nova Aliança | 21.728 | 2.954 | 13,6 | Laranja |
| Nova Campina | 38.964 | 15.542 | 39,9 | Verde |
| Nova Canaã Paulista | 12.43 | 1.101 | 8,9 | Vermelho |
| Nova Castilho | 18.359 | 2.572 | 14,0 | Laranja |
| Nova Europa | 16.006 | 1.501 | 9,4 | Vermelho |
| Nova Granada | 53.186 | 6.74 | 12,7 | Laranja |
| Nova Guataporanga | 3.503 | 142 | 4,1 | Vermelho |
| Nova Independência | 26.496 | 3.216 | 12,1 | Laranja |
| Nova Luzitânia | 7.384 | 1.132 | 15,3 | Amarelo |
| Nova Odessa | 7.388 | 827 | 11,2 | Laranja |
| Novais | 11.786 | 1.335 | 11,3 | Laranja |
| Novo Horizonte | 93.081 | 14.949 | 16,1 | Amarelo |
| Nuporanga | 34.928 | 3.07 | 8,8 | Vermelho |
| Ocaçu | 30.017 | 7.977 | 26,6 | Verde |
| Óleo | 19.787 | 2.128 | 10,8 | Laranja |
| Olímpia | 80.351 | 12.154 | 15,1 | Amarelo |
| Onda Verde | 24.318 | 2.913 | 12,0 | Laranja |
| Oriente | 21.851 | 5.531 | 25,3 | Verde |
| Orindiúva | 24.781 | 3.311 | 13,4 | Laranja |
| Orlândia | 29.147 | 2.442 | 8,4 | Vermelho |
| Osasco | 6.491 | 577 | 8,9 | Vermelho |
| Oscar Bressane | 22.164 | 4.292 | 19,4 | Amarelo |
| Oswaldo Cruz | 24.828 | 2.918 | 11,8 | Laranja |



SECRETARIA DE INFRAESTRUTURA E MEIO AMBIENTE
INSTITUTO FLORESTAL

RUA LUIZ CARLOS GENTILE DE LAET, 523 - HORTO FLORESTAL
Fone: (11) 2231-8555



| Município | Superfície (ha)* | Cobertura Vegetal Nativa (ha) | (%)* | Classe |
|---------------------|------------------|-------------------------------|------|--------|
| Ourinhos | 29.667 | 3.03 | 10,2 | |
| Ouro Verde | 26.633 | 3.264 | 12,3 | |
| Ouroeste | 28.793 | 3.785 | 13,2 | |
| Pacaembu | 33.866 | 2.934 | 8,7 | |
| Palestina | 69.651 | 8.586 | 12,3 | |
| Palmares Paulista | 8.229 | 948 | 11,5 | |
| Palmeira d'Oeste | 31.958 | 473 | 10,9 | |
| Palmital | 54.885 | 3.885 | 7,1 | |
| Panorama | 34.742 | 3.912 | 11,3 | |
| Paraguaçu Paulista | 100.304 | 10.562 | 10,5 | |
| Paraibuna | 80.902 | 26.568 | 32,8 | |
| Paraíso | 15.528 | 1567 | 10,1 | |
| Paranapanema | 101.744 | 14.997 | 14,7 | |
| Paranapuã | 14.027 | 985 | 7,0 | |
| Parapuã | 36.547 | 2.935 | 8,0 | |
| Pardinho | 20.908 | 4.009 | 19,2 | |
| Pariquera-Açú | 35.929 | 23.207 | 64,6 | |
| Parisi | 8.486 | 880 | 10,4 | |
| Patrocínio Paulista | 60.388 | 14.506 | 24,0 | |
| Paulicéia | 37.259 | 7.053 | 18,9 | |
| Paulínia | 13.999 | 1.61 | 11,5 | |
| Paulistânia | 25.67 | 4.837 | 18,8 | |
| Paulo de Faria | 73.744 | 8.417 | 11,4 | |
| Pederneiras | 72.893 | 8.923 | 12,2 | |
| Pedra Bela | 15.799 | 3.616 | 22,9 | |
| Pedranópolis | 26.037 | 3.054 | 11,7 | |
| Pedregulho | 71.237 | 19.88 | 27,9 | |
| Pedreira | 10.954 | 2.288 | 20,9 | |
| Pedrinhas Paulista | 15.301 | 589 | 3,9 | |
| Pedro de Toledo | 67.099 | 60.799 | 90,6 | |
| Penápolis | 71.099 | 6.693 | 9,4 | |
| Pereira Barreto | 97.884 | 7.126 | 7,3 | |
| Pereiras | 22.332 | 2.48 | 11,1 | |
| Peruíbe | 32.283 | 26.029 | 80,6 | |
| Piacatu | 23.24 | 3.811 | 16,4 | |
| Piedade | 74.684 | 34.377 | 46,0 | |
| Pilar do Sul | 68.18 | 21.994 | 32,3 | |



SECRETARIA DE INFRAESTRUTURA E MEIO AMBIENTE
INSTITUTO FLORESTAL

RUA LUIZ CARLOS GENTILE DE LAET, 523 - HORTO FLORESTAL
Fone: (11) 2231-8555



| Município | Superfície (ha)* | Cobertura Vegetal Nativa (ha) | (%)* | Classe |
|-----------------------|------------------|-------------------------------|------|--------------|
| Pindamonhangaba | 72.971 | 22.575 | 30,9 | Verde |
| Pindorama | 18.47 | 1.959 | 10,6 | Laranja |
| Pinhalzinho | 15.51 | 3.543 | 22,9 | Verde |
| Piquerobi | 48.234 | 3.911 | 8,1 | Vermelho |
| Piquete | 17.519 | 8.7 | 49,7 | Verde |
| Piracaia | 38.519 | 11.501 | 29,9 | Verde |
| Piracicaba | 137.868 | 23.681 | 17,2 | Amarelo |
| Piraju | 50.411 | 9.022 | 17,9 | Amarelo |
| Pirajuí | 82.181 | 11.768 | 14,3 | Laranja |
| Pirangi | 21.6 | 1.863 | 8,6 | Vermelho |
| Pirapora do Bom Jesus | 10.921 | 4.455 | 40,8 | Verde |
| Pirapozinho | 48.067 | 4.324 | 9,0 | Vermelho |
| Pirassununga | 72.634 | 10.78 | 14,8 | Laranja |
| Piratininga | 39.77 | 8.803 | 22,1 | Verde |
| Pitangueiras | 43.041 | 3.451 | 8,0 | Vermelho |
| Planalto | 29.027 | 4.743 | 16,3 | Amarelo |
| Platina | 32.71 | 3.588 | 11,0 | Laranja |
| Poá | 1.736 | 159 | 9,2 | Vermelho |
| Poloni | 13.412 | 1.613 | 12,0 | Laranja |
| Pompéia | 78.645 | 12.36 | 15,7 | Amarelo |
| Pongaí | 18.31 | 1.735 | 9,5 | Vermelho |
| Pontal | 35.68 | 3.009 | 8,4 | Vermelho |
| Pontalinda | 21.026 | 2.713 | 12,9 | Laranja |
| Pontes Gestal | 21.702 | 3.393 | 15,6 | Amarelo |
| Populina | 31.549 | 3.065 | 9,7 | Vermelho |
| Porangaba | 26.646 | 4.47 | 16,8 | Amarelo |
| Porto Feliz | 55.683 | 8.689 | 15,6 | Amarelo |
| Porto Ferreira | 24.515 | 3.917 | 16,0 | Amarelo |
| Potim | 4.457 | 274 | 6,2 | Vermelho |
| Potirendaba | 34.28 | 4.127 | 12,0 | Laranja |
| Pracinha | 6.289 | 397 | 6,3 | Vermelho |
| Pradópolis | 16.793 | 1.628 | 9,7 | Vermelho |
| Praia Grande | 14.81 | 10.173 | 68,7 | Verde Escuro |
| Pratânia | 17.482 | 2.322 | 13,3 | Laranja |
| Presidente Alves | 28.736 | 6.702 | 23,3 | Verde |
| Presidente Bernardes | 74.996 | 9.012 | 12,0 | Laranja |
| Presidente Epitácio | 126.532 | 8.805 | 7,0 | Vermelho |



SECRETARIA DE INFRAESTRUTURA E MEIO AMBIENTE
INSTITUTO FLORESTAL

RUA LUIZ CARLOS GENTILE DE LAET, 523 - HORTO FLORESTAL
Fone: (11) 2231-8555



| Município | Superfície (ha)* | Cobertura Vegetal Nativa (ha) | (%)* | Classe |
|----------------------|------------------|-------------------------------|------|--------|
| Presidente Prudente | 56.269 | 7.467 | 13,3 | |
| Presidente Venceslau | 75.549 | 6.406 | 8,5 | |
| Promissão | 78.04 | 9.705 | 12,4 | |
| Quadra | 20.624 | 2.807 | 13,6 | |
| Quatá | 65.166 | 9.237 | 14,2 | |
| Queiroz | 23.629 | 3.314 | 14,0 | |
| Queluz | 24.962 | 8.536 | 34,2 | |
| Quintana | 31.969 | 5.501 | 17,2 | |
| Rafard | 12.221 | 1.724 | 14,1 | |
| Rancharia | 158.562 | 18.873 | 11,9 | |
| Redenção da Serra | 30.936 | 9.131 | 29,5 | |
| Regente Feijó | 26.504 | 3.124 | 11,8 | |
| Reginópolis | 41.022 | 6.243 | 15,2 | |
| Registro | 72.157 | 40.11 | 55,6 | |
| Restinga | 24.518 | 4.193 | 17,1 | |
| Ribeira | 33.558 | 20.191 | 60,2 | |
| Ribeirão Bonito | 47.157 | 10.985 | 23,3 | |
| Ribeirão Branco | 69.725 | 30.601 | 43,9 | |
| Ribeirão Corrente | 14.896 | 1.926 | 12,9 | |
| Ribeirão do Sul | 20.339 | 1.893 | 9,3 | |
| Ribeirão dos Índios | 19.67 | 1.68 | 8,5 | |
| Ribeirão Grande | 33.276 | 21.104 | 63,4 | |
| Ribeirão Pires | 9.899 | 4.847 | 49,0 | |
| Ribeirão Preto | 65.095 | 5.982 | 9,2 | |
| Rifaina | 16.139 | 5.505 | 34,1 | |
| Rincão | 31.551 | 4.518 | 14,3 | |
| Rinópolis | 35.851 | 4.522 | 12,6 | |
| Rio Claro | 49.563 | 8.216 | 16,6 | |
| Rio das Pedras | 22.764 | 2.501 | 11,0 | |
| Rio Grande da Serra | 3.633 | 2.424 | 66,7 | |
| Riolândia | 63.23 | 7.276 | 11,5 | |
| Riversul | 38.631 | 7.915 | 20,5 | |
| Rosana | 72.394 | 11.663 | 16,1 | |
| Roseira | 13.033 | 3.487 | 26,8 | |
| Rubiácea | 23.721 | 3.046 | 12,8 | |
| Rubinéia | 22.423 | 1.242 | 5,5 | |
| Sabino | 31.077 | 3.205 | 10,3 | |



SECRETARIA DE INFRAESTRUTURA E MEIO AMBIENTE
INSTITUTO FLORESTAL

RUA LUIZ CARLOS GENTILE DE LAET, 523 - HORTO FLORESTAL
Fone: (11) 2231-8555



| Município | Superfície (ha)* | Cobertura Vegetal Nativa (ha) | (%)* | Classe |
|----------------------------|------------------|-------------------------------|------|--------|
| Sagres | 14.83 | 1.509 | 10,2 | |
| Sales | 30.897 | 5.863 | 19,0 | |
| Sales Oliveira | 30.624 | 2.924 | 9,6 | |
| Salesópolis | 42.605 | 19.416 | 45,6 | |
| Salmourão | 17.289 | 2.227 | 12,9 | |
| Saltinho | 9.952 | 1.597 | 16,0 | |
| Salto | 13.306 | 2.037 | 15,3 | |
| Salto de Pirapora | 28.003 | 6.353 | 22,7 | |
| Salto Grande | 18.938 | 2.35 | 12,4 | |
| Sandovalina | 45.517 | 4.006 | 8,8 | |
| Santa Adélia | 33.126 | 3.954 | 11,9 | |
| Santa Albertina | 27.23 | 2.647 | 9,7 | |
| Santa Bárbara d'Oeste | 27.246 | 2.964 | 10,9 | |
| Santa Branca | 27.172 | 6.965 | 25,6 | |
| Santa Clara d'Oeste | 18.26 | 1.417 | 7,8 | |
| Santa Cruz da Conceição | 14.995 | 2.638 | 17,6 | |
| Santa Cruz da Esperança | 14.809 | 4.291 | 29,0 | |
| Santa Cruz das Palmeiras | 29.531 | 4.517 | 15,3 | |
| Santa Cruz do Rio Pardo | 111.538 | 12.051 | 10,8 | |
| Santa Ernestina | 13.469 | 1.176 | 8,7 | |
| Santa Fé do Sul | 20.662 | 1.796 | 8,7 | |
| Santa Gertrudes | 9.833 | 1.317 | 13,4 | |
| Santa Isabel | 36.329 | 13.576 | 37,4 | |
| Santa Lúcia | 15.495 | 2.42 | 15,6 | |
| Santa Maria da Serra | 25.288 | 4.574 | 18,1 | |
| Santa Mercedes | 16.674 | 915 | 5,5 | |
| Santa Rita d'Oeste | 21.056 | 2.437 | 11,6 | |
| Santa Rita do Passa Quatro | 75.436 | 16.546 | 21,9 | |
| Santa Rosa de Viterbo | 28.94 | 6.096 | 21,1 | |
| Santa Saete | 7.912 | 956 | 12,1 | |
| Santana da Ponte Pensa | 13.026 | 1.411 | 10,8 | |
| Santana de Parnaíba | 18.012 | 7.739 | 43,0 | |
| Santo Anastácio | 55.248 | 4.61 | 8,4 | |
| Santo André | 17.586 | 8.404 | 47,8 | |
| Santo Antônio do Aracanguá | 130.709 | 14.79 | 11,3 | |
| Santo Antônio da Alegria | 30.876 | 6.581 | 21,3 | |



SECRETARIA DE INFRAESTRUTURA E MEIO AMBIENTE
INSTITUTO FLORESTAL

RUA LUIZ CARLOS GENTILE DE LAET, 523 - HORTO FLORESTAL
Fone: (11) 2231-8555



| Município | Superfície (ha)* | Cobertura Vegetal Nativa (ha) | (%)* | Classe |
|--------------------------|------------------|-------------------------------|------|--------|
| Santo Antônio da Posse | 15.363 | 2.006 | 13,1 | |
| Santo Antônio do Jardim | 10.786 | 1.796 | 16,7 | |
| Santo Antônio do Pinhal | 13.665 | 6.933 | 50,7 | |
| Santo Expedito | 9.387 | 709 | 7,6 | |
| Santópolis do Aguapeí | 12.816 | 2.026 | 15,8 | |
| Santos | 28.067 | 20.656 | 73,6 | |
| São Bento do Sapucaí | 25.155 | 10.156 | 40,4 | |
| São Bernardo do Campo | 40.947 | 21.517 | 52,6 | |
| São Caetano do Sul | 1.53 | 25 | 1,6 | |
| São Carlos | 113.848 | 25.562 | 22,5 | |
| São Francisco | 7.531 | 784 | 10,4 | |
| São João da Boa Vista | 51.615 | 9.722 | 18,8 | |
| São João das Duas Pontes | 12.94 | 1.829 | 14,1 | |
| São João de Iracema | 17.829 | 3.275 | 18,4 | |
| São João do Pau d'Alho | 11.794 | 897 | 7,6 | |
| São Joaquim da Barra | 41.181 | 3.239 | 7,9 | |
| São José da Bela Vista | 27.698 | 3.342 | 12,1 | |
| São José do Barreiro | 57.138 | 34.661 | 60,7 | |
| São José do Rio Pardo | 41.875 | 8.475 | 20,2 | |
| São José do Rio Preto | 42.704 | 3.7 | 8,7 | |
| São José dos Campos | 109.954 | 29.617 | 26,9 | |
| São Lourenço da Serra | 18.701 | 14.67 | 78,5 | |
| São Luiz do Paraitinga | 61.845 | 22.988 | 37,2 | |
| São Manuel | 65.009 | 7.193 | 11,1 | |
| São Miguel Arcanjo | 93.121 | 27.577 | 29,6 | |
| São Paulo | 152.169 | 41.672 | 27,4 | |
| São Pedro | 61.192 | 13.975 | 22,8 | |
| São Pedro do Turvo | 73.09 | 12.531 | 17,2 | |
| São Roque | 30.699 | 14.296 | 46,6 | |
| São Sebastião | 40.045 | 35.386 | 88,4 | |
| São Sebastião da Gramma | 25.221 | 5.335 | 21,2 | |
| São Simão | 61.738 | 12.315 | 20,0 | |
| São Vicente | 14.963 | 10.382 | 69,4 | |
| Sarapuí | 35.303 | 8.953 | 25,4 | |
| Sarutaiá | 14.126 | 2.694 | 19,1 | |
| Sebastianópolis do Sul | 16.785 | 2.927 | 17,4 | |



SECRETARIA DE INFRAESTRUTURA E MEIO AMBIENTE
INSTITUTO FLORESTAL

RUA LUIZ CARLOS GENTILE DE LAET, 523 - HORTO FLORESTAL
Fone: (11) 2231-8555



| Município | Superfície (ha)* | Cobertura Vegetal Nativa (ha) | (%)* | Classe |
|-----------------|------------------|-------------------------------|------|--------------|
| Serra Azul | 28.315 | 6.289 | 22,2 | Verde |
| Serra Negra | 20.41 | 4.701 | 23,0 | Verde |
| Serrana | 12.6 | 1.826 | 14,5 | Laranja |
| Sertãozinho | 40.345 | 3.783 | 9,4 | Vermelho |
| Sete Barras | 106.282 | 83.515 | 78,6 | Verde Escuro |
| Severínia | 14 | 1.118 | 8,0 | Vermelho |
| Silveiras | 41.508 | 11.793 | 28,4 | Verde |
| Socorro | 44.783 | 8.54 | 19,1 | Amarelo |
| Sorocaba | 44.979 | 8.523 | 19,0 | Amarelo |
| Sud Mennucci | 59.202 | 4.758 | 8,0 | Vermelho |
| Sumaré | 15.331 | 1.113 | 7,3 | Vermelho |
| Suzanápolis | 32.956 | 3.488 | 10,6 | Laranja |
| Suzano | 20.657 | 6.314 | 30,6 | Verde |
| Tabapuã | 34.541 | 4.456 | 12,9 | Laranja |
| Tabatinga | 36.949 | 4.101 | 11,1 | Laranja |
| Taboão da Serra | 2.052 | 215 | 10,5 | Laranja |
| Taciba | 60.739 | 7.575 | 12,5 | Laranja |
| Taguaí | 14.517 | 1.998 | 13,8 | Laranja |
| Taiacu | 10.636 | 1.088 | 10,2 | Laranja |
| Taiúva | 13.257 | 887 | 6,7 | Vermelho |
| Tambaú | 56.101 | 12.213 | 21,8 | Verde |
| Tanabi | 74.766 | 7.52 | 10,1 | Laranja |
| Tapiraí | 75.444 | 66.905 | 88,7 | Verde Escuro |
| Tapiratiba | 22.072 | 5.368 | 24,3 | Verde |
| Taquaral | 5.392 | 259 | 4,8 | Vermelho |
| Taquaritinga | 59.276 | 6.231 | 10,5 | Laranja |
| Taquarituba | 44.855 | 7.1 | 15,8 | Amarelo |
| Taquarivaí | 23.089 | 4.249 | 18,4 | Amarelo |
| Tarabai | 20.103 | 1.531 | 7,6 | Vermelho |
| Tarumã | 30.351 | 1.578 | 5,2 | Vermelho |
| Tatuí | 52.388 | 7.111 | 13,6 | Laranja |
| Taubaté | 62.514 | 13.268 | 21,2 | Verde |
| Tejupá | 29.691 | 5.567 | 18,8 | Amarelo |
| Teodoro Sampaio | 155.954 | 45.122 | 28,9 | Verde |
| Terra Roxa | 22.161 | 1.643 | 7,4 | Vermelho |
| Tietê | 40.5 | 5.593 | 13,8 | Laranja |
| Timburi | 19.752 | 5.733 | 29,0 | Verde |



SECRETARIA DE INFRAESTRUTURA E MEIO AMBIENTE
INSTITUTO FLORESTAL

RUA LUIZ CARLOS GENTILE DE LAET, 523 - HORTO FLORESTAL
Fone: (11) 2231-8555



| Município | Superfície (ha)* | Cobertura Vegetal Nativa (ha) | (%)* | Classe |
|------------------------|------------------|-------------------------------|------|--------------|
| Torre de Pedra | 7.189 | 2.296 | 31,9 | Verde |
| Torrinha | 31.579 | 4.292 | 13,6 | Laranja |
| Trabiju | 6.328 | 1.398 | 22,1 | Verde |
| Tremembé | 19.187 | 5.359 | 27,9 | Verde |
| Três Fronteiras | 15.136 | 1.28 | 8,5 | Vermelho |
| Tuiuti | 12.607 | 2.431 | 19,3 | Amarelo |
| Tupã | 62.742 | 6.221 | 9,9 | Vermelho |
| Tupi Paulista | 24.344 | 1.361 | 5,6 | Vermelho |
| Turiúba | 15.346 | 1.827 | 11,9 | Laranja |
| Turmalina | 14.784 | 1.885 | 12,8 | Laranja |
| Ubarana | 20.962 | 2.027 | 9,7 | Vermelho |
| Ubatuba | 71.542 | 64.211 | 89,8 | Verde Escuro |
| Ubirajara | 28.242 | 4.703 | 16,7 | Amarelo |
| Uchoa | 25.292 | 2.664 | 10,5 | Laranja |
| União Paulista | 7.93 | 968 | 12,2 | Laranja |
| Urânia | 20.856 | 2.163 | 10,4 | Laranja |
| Uru | 14.743 | 1.124 | 7,6 | Vermelho |
| Urupês | 32.525 | 3.934 | 12,1 | Laranja |
| Valentim Gentil | 14.958 | 2.002 | 13,4 | Laranja |
| Valinhos | 14.862 | 3.083 | 20,8 | Verde |
| Valparaíso | 85.706 | 12.066 | 14,1 | Laranja |
| Vargem | 14.376 | 4.425 | 30,8 | Verde |
| Vargem Grande do Sul | 26.706 | 3.692 | 13,8 | Laranja |
| Vargem Grande Paulista | 4.241 | 1.086 | 25,6 | Verde |
| Várzea Paulista | 3.493 | 700 | 20,0 | Verde |
| Vera Cruz | 24.816 | 5.549 | 22,4 | Verde |
| Vinhedo | 8.082 | 1.933 | 23,9 | Verde |
| Viradouro | 21.785 | 1.25 | 5,7 | Vermelho |
| Vista Alegre do Alto | 9.473 | 548 | 5,8 | Vermelho |
| Vitória Brasil | 4.988 | 418 | 8,4 | Vermelho |
| Votorantim | 18.378 | 5.412 | 29,5 | Verde |
| Votuporanga | 42.131 | 5.543 | 13,2 | Laranja |
| Zacarias | 31.894 | 2.691 | 8,4 | Vermelho |