



CATÁLOGO DE NOVOS ROTEIROS 2020/2021
FUNDAÇÃO FLORESTAL

SOBRE O PROJETO

- Projeto executado em 2020 visando explorar a capacidade operacional das UCs com a criação de novos roteiros e atrativos para uso público;
- Principais objetivos do projeto:
 - Elaborar modelo/método para Planos de Uso Público, Planos Emergenciais e Sistemas de Gestão de Segurança específicos para roteiros;
 - Oferecer novos roteiros e roteiros autoguiados aos visitantes, de forma segura e de acordo com a legislação vigente;
 - Criar e estabelecer a “cultura da segurança” nas atividades de uso público das UCs.

NÚMEROS DO PROJETO

ABRANGÊNCIA

48 UCS

contempladas com roteiros novos ou com mudança de operação para autoguiados.

ROTEIROS

121

roteiros propostos e encaminhados pelas UC e revisados pela equipe.

RESULTADO

657 KM

de trilhas com ordenamento, controle da visitação, operacional e SGS.


UNIDADES PARTICIPANTES

- FE Edmundo Navarro de Andrade
- PE Aguapeí
- PE Assessoria da Reforma Agrária
- PE Campina do Encantado
- PE Cantareira - Núcleo Cabuçu
- PE Cantareira - Núcleo Engordador
- PE Cantareira - Núcleo Pedra Grande
- PE Carlos Botelho - Núcleo São Miguel Arcanjo
- PE Caverna do Diabo
- PE Furnas do Bom Jesus
- PE Ilha do Cardoso
- PE Ilhabela
- PE Itaberaba
- PE Itinguçu
- PE Jaraguá
- PE Jurupará
- PE Marinho Laje de Santos
- PE Morro do Diabo
- PE Nascentes do Paranapanema
- PE Porto Ferreira
- PE Rio do Peixe
- PE Xixová-Japuí
- PESM - Núcleo Bertioga
- PESM - Núcleo Caminhos do Mar
- PESM - Núcleo Caraguatatuba
- PESM - Núcleo Cunha
- PESM - Núcleo Curucutu
- PESM - Núcleo Itariru
- PESM - Núcleo Itutinga-Pilões
- PESM - Núcleo Picinguaba
- PESM - Núcleo Santa Virgínia
- PETAR - Núcleo Caboclos
- PETAR - Núcleo Casa de Pedra
- PETAR - Núcleo Ouro Grosso
- PETAR - Núcleo Santana

POSSIBILIDADES DE NEGÓCIOS

- **Autorização de Uso:** para associações de monitores, agências e empresas interessadas em operar os roteiros sem utilização de imóveis (galpões, casas, etc.) das UCs como ponto de apoio.
 - Necessário apresentar proposta em Chamamento a ser publicado pela FF;
 - Contrapartidas **em serviços** deverão ser cumpridas pelo Autorizado (manutenção de trilhas, roçada de áreas verdes, sinalização, controle de acesso, dentre outras).
- **Permissão de Uso:** para associações de monitores, agências e empresas interessadas em operar os roteiros com utilização de imóveis (galpões, casas etc.) das UCs como ponto de apoio.
 - Necessário participar de Edital de Concorrência na sede da Fundação Florestal;
 - Vencedor é quem apresenta a melhor proposta;
 - Necessário pagar outorga pelo uso do imóvel mensalmente à FF. Além da outorga, podem ser exigidas contrapartidas em serviços;
 - Outorga é calculada com base no m² do imóvel X valor do m² na região (média).

POSSIBILIDADES DE NEGÓCIOS
















- **Adoção de Roteiros:** para qualquer pessoa interessada em fazer doações para a implementação dos roteiros. A doação pode ser de equipamentos (ex: bicicletários) ou de serviços (ex: manutenção de trilhas, reforma de imóvel, etc).
 - Se a doação for de pessoas jurídicas, é possível instalar placas nas UCs com a logomarca da empresa;
 - A arte das placas deve conter também a logomarca da UC, da FF e do programa Adote um Parque e deve ser aprovada pelo Setor de Comunicação da FF.

LEGENDA

• Infraestrutura:

-  Centro de Visitantes
-  Estacionamento
-  Sanitário Masculino
-  Sanitário Feminino
-  Portaria / Base Fiscalização
-  Hospedagem
-  Hospedagem p/ Pesquisador
-  Estrada
-  Internet
-  Viveiro de Mudas
-  Cadeira de Rodas p/ Trilha

• Atrativos:

-  Cachoeira
-  Represa (para contemplação)
-  Lagoa (para contemplação)
-  Rio (para contemplação)
-  Roteiro cultural
-  Roteiro Histórico
-  Caverna
-  Mirante
-  Praia
-  Playground
-  Bica
-  Gruta
-  Costão rochoso
-  Aquário natural



Esportes



Quadra Poliesportiva

• Atividades:



Ciclismo



Observação de Flora



Observação de Fauna



Observação de Aves



Permitido Nadar



Mergulho



Montanhismo



Tirolesa



Rafting



Escalada



Canoagem

LEGENDA

- **Grau de Dificuldade:** Fácil, médio e difícil;
- **Extensão:** Considerando o percurso de ida e volta;
- **Operação:** Autoguiada ou monitorada. Para alguns roteiros, a contratação de monitoria é opcional.

FE EDMUNDO NAVARRO DE ANDRADE

+ de 100
novos atrativos



- JARDIM DA BARONESA
- ROTEIRO HISTÓRICO

MUNICÍPIO: RIO CLARO

FE EDMUNDO NAVARRO DE ANDRADE

JARDIM DA BARONESA

- **Atividade:** Caminhada; observação de abelhas nativas sem ferrão; contemplação.
- **Percurso:** Roteiro circular e de curto percurso, tendo início e término do Solar Navarro de Andrade.
- **Duração:** 10 a 15 minutos
- **Grau de Dificuldade:** Fácil
- **Extensão:** 112 metros
- **Operação:** Autoguiado



FE EDMUNDO NAVARRO DE ANDRADE

ROTEIRO HISTÓRICO

- **Atividade:** Caminhada histórico-cultural; contemplação.
- **Percurso:** Caminhada e interpretação histórico-cultural pelo Solar Navarro de Andrade, Museu do Eucalipto e Casa da Madeira, Jardim da Baronesa e Trilha da Coleção.
- **Duração:** 3h
- **Grau de dificuldade:** Fácil
- **Extensão:** 2 km
- **Operação:** Autoguiado





PE AGUAPEÍ

- TRILHA DOS ANGICOS

MUNICÍPIO:NOVA INDEPENDÊNCIA

PE AGUAPEÍ

TRILHA DOS ANGICOS

- **Atividade:** Caminhada; observação de flora e fauna, contemplação da natureza.
- **Percurso:** Trilha linear de médio percurso, onde o visitante pode caminhar em meio à Floresta Estacional Semidecidual, e conhecer uma área em restauração ecológica, além de poder observar espécies da fauna, principalmente aves.
- **Duração:** 1h40
- **Grau de dificuldade:** Fácil
- **Extensão:** 3 km
- **Operação:** Autoguiado



PE ASSESSORIA DA REFORMA AGRÁRIA

- ROTEIRO DAS ÁRVORES FRONDOSAS

MUNICÍPIO: VALINHOS



+ de 100
novos atrativos

PE ASSESSORIA DA REFORMA AGRÁRIA

ROTEIRO DAS ÁRVORES FRONDOSAS

- **Atividade:** Caminhada, ciclismo e contemplação.
- **Percurso:** Percurso total de 1,8km, em formato circular, com início a partir da Sede administrativa do Parque.
- **Duração:** 1h
- **Grau de dificuldade:** Fácil
- **Extensão:** 1,18 km
- **Operação:** Autoguiada



PE CAMPINA DO ENCANTADO



- CIRCUITO ORQUIDÁRIO/VIVEIRO DE
MUDAS NATIVAS

MUNICÍPIO: PARIQUERA-AÇU

PE CAMPINA DO ENCANTADO

CIRCUITO ORQUIDÁRIO/VIVEIRO DE MUDAS NATIVAS

- **Atividade:** Caminhada de curto percurso; observação de flora (orquídeas); educação ambiental.
- **Percurso:** Percurso total de 670 metros, em formato circular. O visitante sai do Centro de Visitantes e caminha por 10 metros até chegar ao Orquidário.
- **Duração:** 1h
- **Grau de dificuldade:** Fácil
- **Extensão:** 670 metros
- **Operação:** Autoguiada





PE CANTAREIRA NÚCLEO CABUÇU

- TRILHA DA CACHOEIRA

MUNICÍPIO: GUARULHOS

PE CANTAREIRA - NÚCLEO CABUÇU

TRILHA DA CACHOEIRA

- **Atividade:** Caminhada/corrida; banho de cachoeira; história do abastecimento de água de SP.
- **Percurso:** Trilha onde o visitante pode conhecer um pouco da história do abastecimento de água de São Paulo, observar flora e fauna (principalmente aves) e, ao final do percurso, se banhar nas águas da cachoeira.
- **Duração:** 3h
- **Grau de dificuldade:** Difícil
- **Extensão:** 5,22 km
- **Operação:** Autoguiada





PE CANTAREIRA NÚCLEO ENGORDADOR

- TRILHA DE MOUNTAINBIKE

MUNICÍPIO: SÃO PAULO

PE CANTAREIRA - NÚCLEO ENGORDADOR

TRILHA DE MOUNTAINBIKE

- **Atividade:** Cicloturismo.
- **Percurso:** Trilha com 5km, exclusiva para o cicloturismo, onde o visitante pode pedalar e ao mesmo tempo conhecer um pouco da paisagem natural conservada pela UC, podendo ainda contemplar e avistar exemplares da flora e fauna local.
- **Duração:** 1h30
- **Grau de dificuldade:** Médio
- **Extensão:** 5 km
- **Operação:** Autoguiado





PE CANTAREIRA NÚCLEO PEDRA GRANDE

- CICLOTURISMO NA PEDRA GRANDE

MUNICÍPIO: SÃO PAULO

PE CANTAREIRA - NÚCLEO PEDRA GRANDE

CICLOTURISMO NA PEDRA GRANDE

- **Atividade:** Cicloturismo; caminhada, contemplação da paisagem.
- **Percurso:** Percurso linear, em estrada asfaltada, onde o visitante pode fazer o percurso a pé ou de bike, até chegar ao Mirante da Pedra Grande, local com cerca de 1.010 m de altitude, de onde se vislumbra a vista panorâmica de parte da cidade de São Paulo.
- **Duração:** 1h30
- **Grau de dificuldade:** Médio
- **Extensão:** 6,78 km
- **Operação:** Autoguiado



PE CARLOS BOTELHO NÚCLEO SÃO MIGUEL ARCANJO



+ de 100
novos atrativos

- ROTA DE OBSERVAÇÃO DE AVES
- ROTA BIKE OFF ROAD MICO-LEÃO-PRETO

MUNICÍPIO: SÃO MIGUEL ARCANJO

PE CARLOS BOTELHO - NÚCLEO SÃO MIGUEL ARCANJO

ROTA DE OBSERVAÇÃO DE AVES

- **Atividade:** Caminhada; observação de aves, contemplação da natureza.
- **Percurso:** Trilha linear, onde o visitante poderá caminhar e tranquilamente tendo a oportunidade de observar ao longo de todo o percurso espécies belíssimas e raras de aves da Mata Atlântica.
- **Duração:** 3h
- **Grau de dificuldade:** Médio
- **Extensão:** 1,9 km
- **Operação:** Autoguiada



PE CARLOS BOTELHO - NÚCLEO SÃO MIGUEL ARCANJO

ROTA BIKE OFF ROAD MICO-LEÃO-PRETO

- **Atividade:** Ciclismo, caminhada; observação de flora e fauna.
- **Percurso:** O roteiro “off road” é uma proposta para o visitante caminhar ou pedalar em contato com a natureza, se desconectando das paisagens urbanas e vivenciando um dia em meio à natureza.
- **Duração:** 1h00 (ciclismo); 3h00 (caminhada)
- **Grau de dificuldade:** Fácil
- **Extensão:** 8,12 km
- **Operação:** Autoguiado



PE CAVERNA DO DIABO



- TRILHA DAS TUFAS CALCÁREAS
- TRILHA DO RIO TAPAGEM

MUNICÍPIO: ELDORADO

PE CAVERNA DO DIABO

TRILHA DAS TUFAS CALCÁREAS

- **Atividade:** Caminhada; observação das tufas calcárias; observação de aves; banho em riacho.
- **Percurso:** Neste roteiro, o visitante tem a oportunidade de conhecer as "tufas" calcárias existentes no PECD, que estão em formação há dezenas de milhares de anos, e também contar com uma caminhada em meio à vegetação nativa preservada do Parque e poder conhecer suas belezas, como animais e plantas da Mata Atlântica.
- **Duração:** 1h45
- **Grau de dificuldade:** Médio
- **Extensão:** 2,6 km
- **Operação:** Autoguiada



PE CAVERNA DO DIABO

TRILHA DO RIO TAPAGEM

- **Atividade:** Caminhada, contemplação da natureza, observação de aves, banho em riacho.
- **Percurso:** O roteiro proporciona ao visitante uma caminhada às margens do rio Araçá, seguindo margeando o rio Tapagem. Ao longo do percurso, o visitante poderá se banhar no riacho, caminhar em meio à mata e contemplar a natureza e sua diversidade de fauna e flora.
- **Duração:** 1h25
- **Grau de dificuldade:** Médio
- **Extensão:** 1,9 km
- **Operação:** Autoguiado





PE FURNAS DO BOM JESUS

- TRILHA DO MIRANTE

MUNICÍPIO: PEDREGULHO

PE FURNAS DO BOM JESUS

TRILHA DO MIRANTE

- **Atividade:** Caminhada; observação de flora e fauna, principalmente aves; banho de cachoeira.
- **Percurso:** Ao realizar essa trilha, o visitante tem acesso aos seguintes atrativos: Plataforma Mirante, Belvedere e Plataforma de Observação de Aves.
- **Duração:** 2h40
- **Grau de dificuldade:** Médio
- **Extensão:** 4,7 km
- **Operação:** Autoguiado



PE ILHA DO CARDOSO

+ de 100
novos atrativos




- TRILHA DO MORRO DA TAPERÁ
- ROTEIRO NÁUTICO NORTE - CAIAQUE E SUP
- PASSEIO PELA BAÍA DE GOLFINHOS

MUNICÍPIO: CANANÉIA

PE ILHA DO CARDOSO

TRILHA DO MORRO DA TAPERA


- **Atividade:** Caminhada, banho de mar, observação de flora e fauna (principalmente aves).
- **Percurso:** O roteiro proporciona ao visitante a observação ampla na Praia do Marujá e, seguindo pelo Morro da Tapera, em meio à exuberante vegetação de Mata Atlântica, finaliza na bela e tranquila Praia da Laje.
- **Duração:** 3h
- **Grau de dificuldade:** Difícil
- **Extensão:** 5 km
- **Operação:** Autoguiada



PE ILHA DO CARDOSO

ROTEIRO NÁUTICO NORTE - CAIAQUE E SUP

- **Atividade:** Caiaque, SUP, observação de flora e fauna.
- **Percurso:** O trajeto é em formato de “oito”, e começa e termina no mesmo local. Durante o percurso, é possível observar os ecossistemas associados (restinga e manguezal), espécies da fauna, como boto-cinza e diversas aves, e também conhecer o cerco-fixo caiçara (pesca artesanal).
- **Duração:** 1 a 2 horas
- **Grau de dificuldade:** Médio
- **Extensão:** 1,2 a 2,5 km
- **Operação:** Monitorado



PE ILHA DO CARDOSO

PASSEIO PELA BAÍA DE GOLFINHOS

- **Atividade:** Passeio náutico, observação de botos, avistamento de aves; cultura caiçara, banho de mar.
- **Percurso:** O roteiro é uma proposta de navegação em águas calmas e abrigadas ao visitantes, e conhecer um incrível ecossistema associado à Mata Atlântica, o Complexo Estuarino-Lagunar Cananéia-Iguape-Peruíbe, com a possibilidade de avistar espécies da fauna marinha e terminar o roteiro em um almoço em comunidade caiçara dentro do PEIC.
- **Duração:** 1h20 a 2h
- **Grau de dificuldade:** Fácil
- **Extensão:** 11,9 km
- **Operação:** Monitorado





PE ILHABELA

- PONTE DOS CAVALOS

MUNICÍPIO: ILHABELA

PE ILHABELA

PONTE DOS CAVALOS

- **Atividade:** Caminhada, contemplação, ciclismo, educação ambiental, banho de cachoeira e observação de fauna.
- **Percurso:** A Ponte dos Cavalos está localizada na Estrada Parque Castelhanos, a cerca de 2,5 km da guarita de entrada, a 400 metros de altitude, sobre o Ribeirão da Água Branca. Local propício para contemplação, avistamento de fauna e banho de cachoeira.
- **Duração:** 2h
- **Grau de dificuldade:** Médio
- **Extensão:** 5 km
- **Operação:** Autoguiado





PE ITABERABA

- TRAVESSIA DA SERRA DO ITABERABA

MUNICÍPIO: SANTA ISABEL

PE ITABERABA

TRAVESSIA DA SERRA DO ITABERABA

- **Atividade:** Caminhada; ciclismo, contemplação da natureza.
- **Percurso:** Considerado Rota Bandeirista do ciclo do ouro, o roteiro é uma bela travessia pelo PE Itaberaba, que além de grande beleza cênica, onde é possível avistar os remanescentes de Mata Atlântica da Região Metropolitana de São Paulo, possibilita ao visitante uma ótima atividade de caminhada ou de ciclismo.
- **Duração:** 6h (caminhada); 3h (ciclismo)
- **Grau de dificuldade:** Médio
- **Extensão:** 14 km
- **Operação:** Autoguiado





PE ITINGUÇU


- CICLORROTEIRO - CACHOEIRA DO PARAÍSO
- TRILHA NÁUTICA NO RIO GUARAU
- NÚCLEO ARPOADOR - PRAIA DO GUARAUZINHO E TRILHA DA FIGUEIRA

MUNICÍPIO: PERUÍBE

PE ITINGUÇU

CICLORROTEIRO – CACHOEIRA DO PARAÍSO


- **Atividade:** Cicloturismo, observação de fauna, trekking, banho de cachoeira.
- **Percursos:** Roteiro para os amantes do pedal, passando pelas mais diversas paisagens do PE Itinguçu e toda sua área protegida, com a possibilidade de avistar animais ao longo do trajeto e ainda tomar um banho na Cachoeira do Paraíso.
- **Duração:** 8h a 10h
- **Grau de dificuldade:** Difícil
- **Extensão:** 48 km
- **Operação:** Autoguiado



PE ITINGUÇU

TRILHA NÁUTICA NO RIO GUARAÚ


- **Atividade:** Caiaque, stand-up; passeio de barco; observação de fauna.
- **Percurso:** O roteiro do possui várias oportunidades para o visitante poder realizar atividades em meio ao Rio Guaraú, com trajetos maiores e menores, e poder aproveitar toda a beleza de plantas e aves, além da paisagem que carrega todo o histórico de proteção do PE Itinguçu e do Mosaico Jureia-Itatins.
- **Duração:** 1h a 3h (trajeto menor); 2h a 4h (trajeto maior)
- **Grau de dificuldade:** Médio
- **Extensão:** 5,62 km (trajeto menor); 10,2 km (trajeto maior)
- **Operação:** Autoguiado



PE ITINGUCU - NÚCLEO ARPOADOR

PRAIA DO GUARAUZINHO E TRILHA DA FIGUEIRA

- **Atividade:** Caminhada; banho de mar; observação de aves.
- **Percurso:** Roteiro com travessia por barco pelo Rio Guarauzinho até a entrada da trilha de acesso, que leva o visitante - por uma caminhada de 1,12km - pela Praia do Guarauzinho até a Base Arpoador, onde é possível aproveitar a infraestrutura existente. Partindo da Base Arpoador, há a Trilha da Figueira, com cerca de 2,3km (ida e volta) em meio a importantes remanescentes da Mata Atlântica, com contemplação da exuberância do encontro da floresta com o mar.
- **Duração:** 3h30
- **Grau de dificuldade:** Médio
- **Extensão:** 1,12 km (Praia do Guarauzinho) / 1,17 km (Trilha da Figueira)
- **Operação:** Autoguiado





PE JARAGUÁ

- QUIOSQUE DO JARDIM CHINÊS
- TRILHA DAS ORQUÍDEAS

MUNICÍPIO: SÃO PAULO

PE JARAGUÁ

QUIOSQUE DO JARDIM CHINÊS

- **Atividade:** Contemplação da natureza, observação de aves, educação ambiental.
- **Percurso:** O roteiro do quiosque Chinês é uma proposta para o visitante de espaço com quiosques para aproveitar a paisagem de vegetação do PE Jaraguá enquanto descansa ou se alimenta, podendo observar espécies da fauna.
- **Duração:** Não se aplica
- **Grau de dificuldade:** Não se aplica
- **Extensão:** Não se aplica
- **Operação:** Autoguiado



PE JARAGUÁ

TRILHA DAS ORQUÍDEAS

- **Atividade:** Caminhada; Contemplação da natureza, educação ambiental.
- **Percurso:** Caminhada por uma pequena extensão de floresta nativa do parque com rica biodiversidade, perfeita para contemplação da vegetação, com destaque às espécies de orquídeas, mas também com possibilidade de avistar espécies de animais protegidos pela UC, que está situada na cidade de São Paulo.
- **Duração:** 20 min
- **Grau de dificuldade:** Fácil
- **Extensão:** 35 m
- **Operação:** Autoguiado





PE JURUPARÁ

- ESTRADA PARQUE
- TRILHA DA CACHOEIRA DO RIO BONITO

MUNICÍPIO: IBIÚNA

PE JURUPARÁ

ESTRADA PARQUE

- **Atividade:** Ciclismo, contemplação da natureza.
- **Percurso:** O roteiro passa pelas paisagens conservadas do PE Jurupará, onde o visitante poderá, ao longo do percurso, avistar espécies de animais silvestres proporcionando um contato ainda maior com a natureza.
- **Duração:** 4h30
- **Grau de dificuldade:** Médio
- **Extensão:** 29,2 km
- **Operação:** Autoguiado



PE JURUPARÁ

TRILHA DA CACHOEIRA DO RIO BONITO

- **Atividade:** Caminhada; ciclismo, observação de flora e fauna, contemplação da natureza, banho de cachoeira.
- **Percurso:** O roteiro permite ao visitante caminhar ou pedalar pela Estrada Parque, repleta de assinaturas históricas, com feitos da engenharia dos anos 50, utilizada na construção das usinas de França e da Fumaça. Durante a caminhada, o visitante tem a possibilidade de observar inúmeras espécies da fauna e flora da Mata Atlântica e escutar os sons da floresta, devido à presença abundante de aves e insetos.
- **Duração:** 1h
- **Grau de dificuldade:** Fácil
- **Extensão:** 300m
- **Operação:** Autoguiado





PE MARINHO LAJE DE SANTOS

- PARCEL SUL
- PAREDÃO FACE SUL
- OBSERVAÇÃO DE FAUNA

MUNICÍPIO: SANTOS

PE MARINHO LAJE DE SANTOS

PARCEL SUL

- **Atividade:** Mergulho autônomo e/ou técnico; mergulho "drift"; mergulho livre em apneia ou snorkeling; observação de fauna.
- **Percurso:** Roteiro de mergulho em formação rochosa submersa, com relevo em forma de platô, 130 metros de extensão e 40 de largura, localizada a cerca de 400 metros a sudoeste da formação rochosa principal da Laje de Santos. É possível o avistamento de diversas espécies de peixes, tartarugas, algas e outros.
- **Duração:** 40 min
- **Grau de dificuldade:** Médio
- **Extensão:** 270 m
- **Operação:** Autoguiado, com possibilidade de contratação de monitor subaquático.



PE MARINHO LAJE DE SANTOS

PAREDÃO FACE SUL

- **Atividade:** Mergulho autônomo e/ou técnico; mergulho "drift"; mergulho livre em apneia ou snorkeling; observação de fauna.
- **Percurso:** Roteiro de mergulho em encosta rochosa íngreme, que desce verticalmente até 42m de profundidade. Ideal para mergulhos feitos em "drifting" - a favor da corrente. Formação com inclinação negativa entre 12 e 27m de profundidade, do centro para leste. A influência das correntes marinhas sobre esse conjunto rochoso favorece esta atividade e permite que a visibilidade na água alcance 35 metros nos melhores dias.
- **Duração:** 40 min
- **Grau de dificuldade:** Médio
- **Extensão:** 550 m
- **Operação:** Autoguiado, com possibilidade de contratação de monitor subaquático.



PE MARINHO LAJE DE SANTOS

OBSERVAÇÃO DE FAUNA

- **Atividade:** Navegação em mar aberto; observação e registro de fauna; contemplação.
- **Percurso:** Navegação em mar aberto pelo PEMLS e pela sua Zona de Amortecimento (Setor Itaguaçu), sendo possível observar diversas espécies de fauna, como baleias, golfinhos, tartarugas, peixes e aves. Por ser um roteiro marítimo e autoguiado, não há trajeto definido.
- **Duração:** 7h a 9h
- **Grau de dificuldade:** Não se aplica
- **Extensão:** Navegação em mar aberto, com diversas possibilidades de trajetos em toda a extensão da UC e sua Zona de Amortecimento (50 mil ha)
- **Operação:** Autoguiado, com possibilidade de contratação de monitor subaquático.



PE MORRO DO DIABO

- TRILHA DO MICO-LEÃO-PRETO

MUNICÍPIO: TEODORO SAMPAIO


+ de 100
novos atrativos



PE MORRO DO DIABO

TRILHA DO MICO-LEÃO-PRETO

- **Atividade:** Caminhada; observação de flora e fauna, contemplação da natureza.
- **Percurso:** O roteiro da Trilha do Mico-Leão-Preto, com 1,1 km, é um dos roteiros que permitem o visitante conhecer um pouco da biodiversidade e história do PE Morro do Diabo.
- **Duração:** 50 min
- **Grau de dificuldade:** Fácil
- **Extensão:** 1,1 km
- **Operação:** Autoguiado





PE NASCENTES DO PARANAPANEMA


- CICLORROTEIRO - RIO PARANAPANEMA
- TRILHA ENCANADOS RIO DAS CONCHAS
- TRILHA DA CACHOEIRA DO BOITUVA

MUNICÍPIO: CAPÃO BONITO

PE NASCENTES DO PARANAPANEMA

CICLORROTEIRO - RIO PARANAPANEMA


- **Atividade:** Caminhada, ciclismo e contemplação.
- **Percurso:** Percurso com início próximo ao portal de entrada do Parque, e término na margem do Rio Paranapanema. Os primeiros 6 km são em mata fechada e os 4 km finais em área aberta. Ao longo do trajeto ocorrem pontos de parada com nascentes, mirante, áreas para descanso e formações rochosas. Durante o percurso, é possível observar a fauna local, principalmente aves.
- **Duração:** 2 a 3 horas (cicloturismo) / 4 a 6 horas (caminhada)
- **Grau de dificuldade:** Médio
- **Extensão:** 20,6 km
- **Operação:** Autoguiado



PE NASCENTES DO PARANAPANEMA

TRILHA ENCANADOS RIO DAS CONCHAS


- **Atividade:** Cicloturismo, caminhada, geocaching, observação de aves, banho de rio.
- **Percurso:** O roteiro leva o visitante a caminhar ou pedalar em meio à Mata Atlântica e conhecer um pouco da biodiversidade e a história preservada pelo PENAP, além da possibilidade de avistar aves e outros animais e um banho no Rio das Conchas.
- **Duração:** 2h
- **Grau de dificuldade:** Médio
- **Extensão:** 4,87 km
- **Operação:** Autoguiado



PE NASCENTES DO PARANAPANEMA

TRILHA DA CACHOEIRA DO BOITUVA

- **Atividade:** Cicloturismo, caminhada, geocaching, observação de aves, banho de cachoeira.
- **Percurso:** O roteiro leva o visitante a caminhar ou pedalar em meio à Mata Atlântica e conhecer um pouco da biodiversidade e a história preservada pelo PENAP, além da possibilidade de avistar aves e outros animais e um banho de Cachoeira.
- **Duração:** 1h
- **Grau de dificuldade:** Médio
- **Extensão:** 2,4 km
- **Operação:** Autoguiado





PE PORTO FERREIRA

- TRILHA DO POÇÃO

MUNICÍPIO: PORTO FERREIRA

PE PORTO FERREIRA

TRILHA DO POÇÃO

- **Atividade:** Caminhada; observação de fauna; educação ambiental.
- **Percurso:** O roteiro possibilita o visitante uma caminhada em meio à vegetação típica da Mata Atlântica do interior Paulista, com a possibilidade de observar plantas e animais, como aves e mamíferos semiaquáticos, que vivem às margens do Rio Mogi Guaçu.
- **Duração:** 4h
- **Grau de dificuldade:** Médio
- **Extensão:** 7 km
- **Operação:** Autoguiado





PE RIO DO PEIXE

- TRILHA AQUÁTICA RIO DO PEIXE
- TRILHA DA CAPIVARA

MUNICÍPIOS: OURO VERDE, DRACENA, PRESIDENTE VENCESLAU, PIQUEROBI

PE RIO DO PEIXE

TRILHA AQUÁTICA RIO DO PEIXE


- **Atividade:** Atividade náutica; observação de flora e fauna, contemplação da natureza, educação ambiental.
- **Percurso:** Conhecido como “Pantaninho Paulista”, o roteiro Aquático do Rio do Peixe é uma proposta incrível de interação do visitante com o ambiente aquático e toda sua biodiversidade, com sua exuberante fauna, que é possível avistar ao longo do passeio.
- **Duração:** 5h
- **Grau de dificuldade:** Médio
- **Extensão:** 18 km
- **Operação:** Autoguiado



PE RIO DO PEIXE

TRILHA DA CAPIVARA

- **Atividade:** Ciclismo, caminhada, observação de aves, educação ambiental.
- **Percurso:** O roteiro proporciona ao visitante caminhar ou pedalar ao longo da floresta típica da Mata Atlântica o contemplar toda sua beleza, poder observar espécies da avifauna e conhecer os principais atrativos, a Lagoa da Onça e o Rio do Peixe.
- **Duração:** 50 min
- **Grau de dificuldade:** Fácil
- **Extensão:** 3,6 km
- **Operação:** Autoguiado



PE XIXOVÁ- JAPUÍ

+ de 100
novos atrativos



- REMADA NO CANTO DO FORTE
- CAMINHADA PARANAPUÃ
- REMADA E CAMINHADA PARANAPUÃ

MUNICÍPIOS: SÃO VICENTE E PRAIA GRANDE

PE XIXOVÁ-JAPUÍ

REMADA NO CANTO DO FORTE

- **Atividade:** Stand Up Paddle; Canoa Havaiana; observação de aves.
- **Percurso:** Roteiro de Stand Up Paddle–SUP ou Canoa Havaiana no Canto do Forte, a 250 metros do costão rochoso. Possui águas abrigadas, sendo um cenário ideal para a atividade de remada praticamente o ano inteiro.
- **Duração:** 1h30 (SUP); 2h (Canoa Havaiana)
- **Grau de dificuldade:** Médio
- **Extensão:** 1,5 km (SUP); 3,8 km (Canoa Havaiana) - somente ida
- **Operação:** Autoguiado



PE XIXOVÁ-JAPUÍ

CAMINHADA PARANAPUÃ

- **Atividade:** Caminhada, observação de aves, contemplação da natureza, educação ambiental
- **Percurso:** O roteiro é uma possibilidade ao visitante de imersão em meio à natureza, caminhando pela praia de Paranapuã, em local mais restrito, devido as aves migratórias, que podem ser observadas durante o passeio.
- **Duração:** 1h30 a 3h
- **Grau de dificuldade:** Fácil
- **Extensão:** 3,1 km
- **Operação:** Monitorado



PE XIXOVÁ-JAPUÍ

REMADA E CAMINHADA PARANAPUÃ

- **Atividade:** Caminhada, histórico-cultural, Stand Up Paddle, Caiaque ou Canoa havaiana; observação de aves, educação ambiental.
- **Percurso:** O roteiro na praia do Paranapuã possui várias possibilidades de trajetos e atividades para o visitante realizar, além de propiciar a observação de aves migratórias, conhecer costões rochosos e desfrutar das belezas naturais protegidas pela UC.
- **Duração:** 4h
- **Grau de dificuldade:** Fácil
- **Extensão:** 4 km
- **Operação:** Monitorado





PESM - NÚCLEO BERTIOGA


- TRILHA DO RIO ITAPANHAÚ (PARTE SUPERIOR) - CACHOEIRA VÉU DA NOIVA

MUNICÍPIO: BERTIOGA

PESM - NÚCLEO BERTIOGA

TRILHA DO RIO ITAPANHAÚ (PARTE SUPERIOR) - CACHOEIRA VÉU DA NOIVA

- **Atividade:** Caminhada, banho de cachoeira, contemplação da natureza
- **Percurso:** O roteiro é uma travessia em dois pontos da Rod. Mogi Bertioga, que proporciona o visitante a conhecer uma das mais belas paisagens do PESM – Núcleo Bertioga, podendo banhar-se em poços e contemplar a Cachoeira do Véu-da-Noiva.
- **Duração:** 6h30
- **Grau de dificuldade:** Médio
- **Extensão:** 8 km
- **Operação:** Autoguiado





PESM - NÚCLEO CARAGUATATUBA

- TRILHA DA ESMERALDA
- TRILHA MIRANTE DOS CARAGUATÁS

MUNICÍPIO: CARAGUATATUBA

PESM - NÚCLEO CARAGUATATUBA

TRILHA DA ESMERALDA

- **Atividade:** Caminhada, observação de aves, banho em cachoeira.
- **Percurso:** Percurso de 4,5km (ida e volta), em formato linear, com início no Centro de Visitantes, passando por trechos de mata, até chegar na Cachoeira da Esmeralda.
- **Duração:** 6h
- **Grau de dificuldade:** Difícil
- **Extensão:** 4,5 km
- **Operação:** Monitorada



PESM - NÚCLEO CARAGUATATUBA

TRILHA MIRANTE DOS CARAGUATÁS

- **Atividade:** Caminhada, observação de aves, contemplação da paisagem.
- **Percurso:** O roteiro com 1,7 km (ida e volta) é uma ótima opção de caminhada ao visitante que busca, além do contato com a natureza, uma visão privilegiada da paisagem da Serra do Mar e do litoral, que pode ser apreciado tanto no nascer quanto no pôr-do-sol.
- **Duração:** 2h
- **Grau de dificuldade:** Fácil
- **Extensão:** 1,7 km
- **Operação:** Monitorado



PESM - NÚCLEO CUNHA



+ de 100
novos atrativos

- TRILHA DAS ONÇAS
- TRILHA DO PAU D'ALHO
- TRILHA INTERNÚCLEOS

MUNICÍPIO: CUNHA

PESM - NÚCLEO CUNHA

TRILHA DAS ONÇAS

- **Atividade:** Caminhada; observação de aves; recreação.
- **Percurso:** Trilha de curto percurso, em meio à vegetação típica de Mata Atlântica. Logo no início da trilha já é possível caminhar às margens do Rio Paraibuna, admirando suas belíssimas quedas d'água e corredeiras. No trajeto, existe um mirante para contemplação em ponto específico do Rio e, no final da trilha, caminhando por um trecho de estrada, temos uma queda d'água para contemplação e um lago artificial.
- **Duração:** 1h30
- **Grau de dificuldade:** Fácil
- **Extensão:** 2,2 km
- **Operação:** Autoguiado



PESM - NÚCLEO CUNHA

TRILHA DO PAU D'ALHO

- **Atividade:** Caminhada; observação de aves e observação de flora, contemplação da natureza.
- **Percurso:** O roteiro é uma proposta de caminhada de quase 3 km, em meio a vegetação bem conservada em alto grau de regeneração natural, permitindo ao visitante um convívio em meio à biodiversidade da Mata Atlântica, onde é possível realizar observação de aves. Adentrando à mata, o contato é imediato com a exuberância e a diversidade de espécies arbóreas da Mata Atlântica, com destaque a imponente árvore Pau-d'Alho.
- **Duração:** 3h
- **Grau de dificuldade:** Médio
- **Extensão:** 2,94 km
- **Operação:** Autoguiado



PESM - NÚCLEO CUNHA

TRILHA INTERNÚCLEOS

- **Atividade:** Caminhada; observação de aves; recreação.
- **Percurso:** O roteiro permite que o visitante passe por rios e riachos para beber água e ter o prazer de tomar um banho de rio. É possível observar a fauna do local, como porcos do mato, aves e rastros de onça. Já na calha do Rio Paraibuna a vegetação fica mais conservada, sendo possível deparar-se com gigantes árvores centenárias. O terço final da trilha passa por estradas internas do Núcleo Cunha, com algumas cachoeiras do Rio Paraibuna. Ao chegar no Núcleo Cunha, o visitante ainda pode desfrutar da Cachoeira do Barracão, considerado o ponto final do trajeto.
- **Duração:** 8h a 10h
- **Grau de dificuldade:** Difícil
- **Extensão:** 19,1 km
- **Operação:** Monitorado



PESM - NÚCLEO CURUCUTU

+ de 100
novos atrativos



- TRILHA DA BICA: ENCONTRO COM OS PASSARINHOS
- TRILHA DO RIO CAMBURI: ROTEIRO ÁGUAS DO CURUCUTU
- TRILHA DA PISCINA DOS CAMPOS NEBULARES: ROTEIRO CAVALO BRANCO

MUNICÍPIO: SÃO PAULO

PESM - NÚCLEO CURUCUTU

TRILHA DA BICA - ENCONTRO COM OS PASSARINHOS

- **Atividade:** Caminhada; observação de flora e fauna, principalmente aves; banho na bica.
- **Percurso:** Trilha de curto percurso, onde o visitante pode observar espécies variadas da flora e da fauna, em especial aves. Além disso, pode se refrescar na Bica, uma das nascentes que forma o Rio Embu-Guaçu, manancial dentro dos limites de São Paulo.
- **Duração:** 1 h
- **Grau de dificuldade:** Fácil
- **Extensão:** 2,78 km
- **Operação:** Autoguiado



PESM - NÚCLEO CURUCUTU

TRILHA DO RIO CAMBURI - ROTEIRO ÁGUAS DO CURUCUTU

- **Atividade:** Caminhada, observação de aves, contemplação da natureza, estudo do meio, educação ambiental.
- **Percurso:** O roteiro que leva até à Cachoeira do Camburi, está entre os cenários mais belos do PESM - Núcleo Curucutu. O visitante poderá caminhar em meio à Mata Atlântica preservada pela UC, passando pelos Campos Nebulares e pelos fornos da antiga Fazenda Curucutu, revelando um pouco da história da região.
- **Duração:** 3h
- **Grau de dificuldade:** Médio
- **Extensão:** 4,6 km
- **Operação:** Monitorado



PESM - NÚCLEO CURUCUTU

TRILHA DA PISCINA DOS CAMPOS NEBULARES - ROTEIRO CAVALO BRANCO

- **Atividade:** Caminhada; banho em piscina natural; observação de aves; contemplação da natureza; educação ambiental.
- **Percurso:** O roteiro dos Campos Nebulares promove ao visitante uma experiência incrível de caminhar pela borda extrema da Serra do Mar e observar a formação de névoas que sobe em direção à serra, nublando a vegetação rica em biodiversidade.
- **Duração:** 2h
- **Grau de dificuldade:** Médio
- **Extensão:** 5,8 km
- **Operação:** Monitorado





PESM - NÚCLEO ITARIRU

- CICLORROTEIRO - ESTRADA DA PIRIRICA

MUNICÍPIO: PEDRO DE TOLEDO

PESM - NÚCLEO ITARIRU

CICLORROTEIRO - ESTRADA DA PIRIRICA

- **Atividade:** Cicloturismo de longo percurso, contemplação da natureza, banho de rio.
- **Percurso:** Roteiro cicloturístico, que atravessa os municípios de Pedro de Toledo e Itariri, com parte do roteiro dentro do PESM – Itariri de extensão entre 20 a 40 km, dependendo do trajeto escolhido pelo visitante. Além da beleza cênica do roteiro em meio à vegetação típica da Mata Atlântica, o visitante poderá desfrutar de banho de rio durante o percurso.
- **Duração:** 2h a 6h
- **Grau de dificuldade:** Médio
- **Extensão:** 20 a 40 km
- **Operação:** Autoguiado



PESM - NÚCLEO ITUTINGA-PILÕES

+ de 100
novos atrativos



- TOUR HISTÓRICO ITUTINGA-PILÕES
- TRILHA DO POÇO FORMOSO
- TRILHA DA CACHOEIRA DA PEDRA LISA
- TRILHA DA CACHOEIRA ESCONDIDA
- TRILHA DO MIRANTE

MUNICÍPIO: CUBATÃO

PESM - NÚCLEO ITUTINGA-PILÕES

TOUR HISTÓRICO ITUTINGA PILÕES

- **Atividade:** Caminhada; banho de rio; observação de aves, cicloturismo.
- **Percurso:** Trilha ideal para visitantes que gostam de conhecer um pouco da história local. O roteiro oferece a oportunidade de estar em meio à história do desenvolvimento econômico do município de Cubatão, com ruínas do antigo hospital e os principais pontos da antiga vila de Itutinga. Ao final do trajeto, o visitante pode se banhar nas águas do Rio Pilões.
- **Duração:** 2h30
- **Grau de dificuldade:** Fácil
- **Extensão:** 4,2 km
- **Operação:** Autoguiado



PESM - NÚCLEO ITUTINGA-PILÕES

TRILHA DO POÇO FORMOSO

- **Atividade:** Caminhada, mirantes e banho nas piscinas naturais.
- **Percurso:** O roteiro leva o visitante por um trajeto em meio à Mata Atlântica, com destaque à fauna e flora característica da região e às belas paisagens formadas pelo relevo acidentado da Serra do Mar. O destaque vai para o Poço que dá nome ao roteiro, com suas diversas piscinas naturais de águas cristalinas, que oferecem pontos excelentes para banho nas águas do Rio Mogi.
- **Duração:** 5h
- **Grau de dificuldade:** Médio
- **Extensão:** 5 km
- **Operação:** Monitorado



PESM - NÚCLEO ITUTINGA-PILÕES

TRILHA DA CACHOEIRA DA PEDRA LISA

- **Atividade:** Caminhada, contemplação da paisagem, observação de aves, banho de rio/cachoeira.
- **Percurso:** O roteiro da Cachoeira da Pedra Lisa proporciona ao visitante uma incrível caminhada em meio à Serra do Mar, descendo paralelamente ao Rio Mogi, atravessando córregos e rios, com parada em 3 mirantes com vista para a Baixada Santista. Ao final da trilha, os visitantes podem tomar banho nas piscinas naturais do Rio Mogi.
- **Duração:** 6h
- **Grau de dificuldade:** Médio
- **Extensão:** 9,2 km
- **Operação:** Monitorado



PESM - NÚCLEO ITUTINGA-PILÕES

TRILHA DA CACHOEIRA ESCONDIDA

- **Atividade:** Caminhada, contemplação da paisagem, observação de aves, banho de rio/cachoeira.
- **Percurso:** Nesse roteiro o visitante caminhará em meio à Serra do Mar, a partir do Centro de Visitante da Vila de Paranapiacaba, com destino à Cachoeira da Escondida, uma bela e pequena cachoeira que fica incrustada nos desníveis das escarpas da Serra do Mar, já na região de Santos.
- **Duração:** 4h
- **Grau de dificuldade:** Médio
- **Extensão:** 9,5 km
- **Operação:** Monitorado



PESM - NÚCLEO ITUTINGA-PILÕES

TRILHA DO MIRANTE

- **Atividade:** Caminhada, contemplação da paisagem, observação de aves.
- **Percurso:** O roteiro proporciona ao visitante uma incrível caminhada em meio à Serra do Mar, descendo paralelamente ao Rio Mogi, atravessando córregos e rios, com parada em 3 mirantes com vista para a Baixada Santista. Ao final da trilha, os visitantes podem tomar banho nas piscinas naturais do Rio Mogi.
- **Duração:** 3h
- **Grau de dificuldade:** Médio
- **Extensão:** 5,2 km
- **Operação:** Monitorado





PESM - NÚCLEO PICINGUABA


- TRILHA DO MORRO DO LADRÃO
- STAND UP PADDLE NO RIO DA FAZENDA

MUNICÍPIO:UBATUBA

PESM - NÚCLEO PICINGUABA

TRILHA DO MORRO DO LADRÃO

- **Atividade:** Caminhada, passeio náutico, estudo do meio, contemplação, observação de aves.
- **Percurso:** O roteiro é realizado a partir de percurso de 300 metros por embarcação pelo manguezal do Rio Fazenda, e 1,35 quilômetros em meio à mata, podendo ser observado grande riqueza de espécies da fauna e flora da região, com destaque às espécies encontradas em meio ao manguezal, um dos maiores e bem preservados do município de Ubatuba.
- **Duração:** 1h30
- **Grau de dificuldade:** Fácil
- **Extensão:** 1,95 km
- **Operação:** Monitorado



PESM - NÚCLEO PICINGUABA

STAND UP PADDLE NO RIO DA FAZENDA

- **Atividade:** Stand Up Paddle, banho de rio, contemplação da natureza, observação de aves.
- **Percurso:** Percurso de Stand Up Paddle – SUP no Rio Fazenda, com início próximo à hospedaria e percurso até a Praia da Fazenda.
- **Duração:** 2h
- **Grau de dificuldade:** Médio
- **Extensão:** 3,14 km
- **Operação:** Autoguiado



PESM - NÚCLEO SANTA VIRGÍNIA



+ de 100
novos atrativos

- TRILHA INTERNÚCLEOS
- TRILHA DO PAU DE BALA

MUNICÍPIO: SÃO LUÍS DO PARAITINGA

PESM - NÚCLEO SANTA VIRGÍNIA

TRILHA INTERNÚCLEOS

- **Atividade:** Caminhada, observação de fauna, banho de cachoeira, contemplação e interpretação histórica.
- **Percurso:** Percurso em formato linear, em meio à Floresta Atlântica Secundária, onde há um plantio de Palmeira-juçara. A trilha segue margeando o Rio Paraibuna, passando por antigos fornos de carvão desativados, até chegar na Cachoeira do Saltinho, onde o visitante pode se banhar.
- **Duração:** 10h
- **Grau de dificuldade:** Difícil
- **Extensão:** 20 km
- **Operação:** Monitorada



PESM - NÚCLEO SANTA VIRGÍNIA

TRILHA DO PAU DE BALA

- **Atividade:** Caminhada; banho de cachoeira; observação de aves.
- **Percurso:** Trilha de longo percurso, passando por árvores centenárias intocadas e por inúmeras corredeiras e cachoeiras, locais especiais para contemplação e banho. O visitante pode optar por fazer o percurso completo (17,1 km em formato circular) ou por ir até a Cachoeira do Ipiranga e retornar pelo mesmo trajeto (14 km no total).
- **Duração:** 6h
- **Grau de dificuldade:** Médio
- **Extensão:** 17,1 km ou 14 km (há 2 opções)
- **Operação:** Autoguiado



PETAR - NÚCLEO SANTANA



+ de 100
novos atrativos

- TRILHA DO JARDIM DOS GNOMOS
- TRILHA DA PRAÇA DOS PINHEIROS

MUNICÍPIO:APIAÍ

PETAR - NÚCLEO SANTANA

TRILHA DO JARDIM DOS GNOMOS

- **Atividade:** Caminhada; observação de cogumelos bioluminescentes e espécies de animais de hábitos noturnos.
- **Percurso:** Trilha de curto percurso, realizada em período noturno, onde o visitante pode observar cogumelos bioluminescentes e espécies de animais de hábitos noturnos.
- **Duração:** 1h
- **Grau de dificuldade:** Fácil
- **Extensão:** 458 m
- **Operação:** Monitorado



PETAR - NÚCLEO SANTANA

TRILHA DA PRAÇA DOS PINHEIROS

- **Atividade:** Caminhada; observação de aves.
- **Percurso:** O roteiro da Praça dos Pinheiros destaca-se pela rica biodiversidade da Mata Atlântica, permitindo ao visitante uma caminhada agradável até a Praça, com suas araucárias e diversas outras espécies.
- **Duração:** 40 min
- **Grau de dificuldade:** Fácil
- **Extensão:** 787 m
- **Operação:** Autoguiado



OBRIGADA

CONTATO

NNP@FFLORESTAL.SP.GOV.BR / || 2997-5026