

Aldeia Xixová Japuí


Distribuição de água

Legenda

- Aldeia Paranapuã
- Hostel & Pousada Prainha de São Vicente
- Luli Bar & Restaurante
- Praia de Paranapuã
- Praia de Paranapuã



Google Earth

 FUNDAÇÃO FLORESTAL	FUNDAÇÃO PARA CONSERVAÇÃO E A PRODUÇÃO FLORESTAL DO ESTADO DE SÃO PAULO SEI - Setor de Engenharia e Infraestrutura			
	Distribuição de água aldeia Xixová Japuí			
Projeto Hidráulico	Escala 1:100	Autor Eng. Paulo Scatone	Folha 01/04	Data Março/2023

Aldeia Xixová Japuí

Pontos de tratamento de esgoto com biodigestor

Legenda

- Aldeia Paranapuã
- Hostel & Pousada Prainha de São Vicente
- Luli Bar & Restaurante
- Praia de Paranapuã
- Praia de Paranapuã



Imagem: Landsat / Copernicus
Dados: SIO, NOAA, U.S. Navy, NGA, GEBCO



FUNDAÇÃO FLORESTAL

FUNDAÇÃO PARA CONSERVAÇÃO E A PRODUÇÃO FLORESTAL DO ESTADO DE SÃO PAULO
SEI - Setor de Engenharia e Infraestrutura

Alocação do biodigestor casa 01

Projeto Esgoto	Escala	Autor Eng. Paulo Scatone	Folha 02/04	Data Março/2023
-------------------	--------	-----------------------------	----------------	--------------------

Folha formato A3 (420x297mm)

Aldeia Xixová Japuí
Pontos de tratamento de esgoto com biodigestor



- Legenda**
- 📍 Aldeia Paranapuã
 - 📍 Hostel & Pousada Prainha de São Vicente
 - 📍 Luli Bar & Restaurante
 - 📍 Praia de Paranapuã
 - 📍 Praia de Paranapuã



Google Earth

Image Landsat / Copernicus
Data SIO, NOAA, U.S. Navy, NGA, GEBCO

10 m



FUNDAÇÃO PARA CONSERVAÇÃO E A PRODUÇÃO FLORESTAL DO ESTADO DE SÃO PAULO
SEI - Setor de Engenharia e Infraestrutura

Alocação biodigestor casa 02

Projeto Esgoto	Escala 1:100	Autor Eng. Paulo Scatone	Folha 03/04	Data Março/2023
-----------------------	---------------------	---------------------------------	--------------------	------------------------

Folha formato A3 (420x297mm)

Aldeia Xixová Japuí

Pontos de tratamento de esgoto com biodigestor



Legenda

- Aldeia Paranapuã
- Hostel & Pousada Prainha de São Vicente
- Luli Bar & Restaurante
- Praia de Paranapuã
- Praia de Paranapuã



Google Earth

Image Landsat / Copernicus
Data SIO, NOAA, U.S. Navy, NGA, GEBCO



FUNDAÇÃO FLORESTAL

FUNDAÇÃO PARA CONSERVAÇÃO E A PRODUÇÃO FLORESTAL DO ESTADO DE SÃO PAULO
SEI - Setor de Engenharia e Infraestrutura

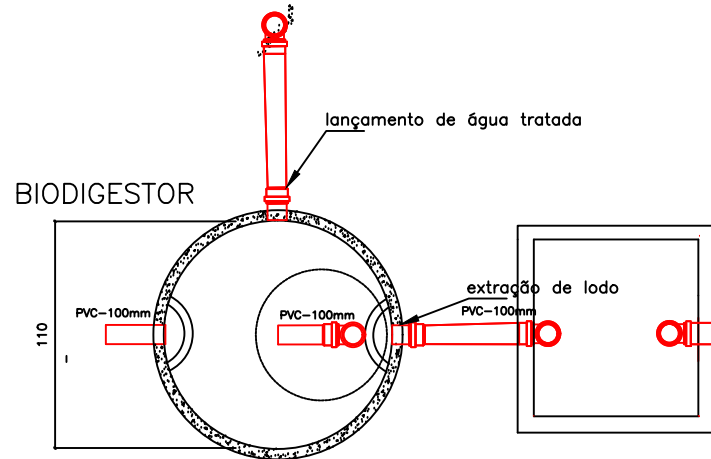
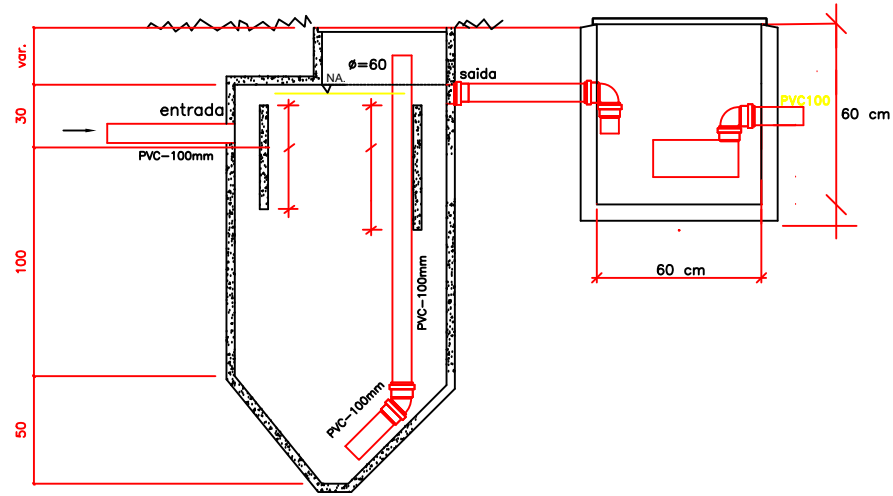
Alocação biodigestor casa 03

Projeto Hidráulico	Escala	Autor Eng. Paulo Scatone	Folha 04/04	Data Março/2023
-----------------------	--------	-----------------------------	----------------	--------------------

Folha formato A3 (420x297mm)

DETALHE DO BIODIGESTOR

BIODIGESTOR CAIXA DE GORDURA/EXTRAÇÃO DE LODO



FUNDAÇÃO FLORESTAL

FUNDAÇÃO PARA CONSERVAÇÃO E A PRODUÇÃO FLORESTAL DO ESTADO DE SÃO PAULO
SEI - Setor de Engenharia e Infraestrutura

Detalhe biodigester

Projeto
Esgoto

Escala
1:200

Autor
Eng. Paulo Scatone

Folha
03/04

Data
Março/2023

Folha formato A3 (420x297mm)