






Informação Técnica SGC 062/2020  
 Processo FF 6.312/2019 - NIS 2154537  
 Floresta de Angatuba - Instituto Florestal  
 Talhões de Pinus spp para comercialização


**LEGENDA**

 Floresta de Angatuba Instituto Florestal	 Limite Municipal - IGC
 Talhões de Pinus spp	 Hidrografia

Fonte: Instituto Florestal, 2019; Talhões - Núcleo de Negócios e Parcerias e Instituto Florestal; Imagem - Satélite WorldView 2 de 12/03/2018

Este mapa acompanha a Inf. Tec. SGC nº 412/2019.

 Datum: Sirgas 2000  
 Sistema de Coordenadas Plano Cartesianas  
 Projeção UTM - Fuso 22

 Cartografia Digital:  
 Jorge Luiz Vargas lembo  
 Analista de Recursos Ambientais  
 NRF / SGC - Março de 2020