






Processo FF 296/2019 - NIS 2132618  
 Estação Experimental de Itapetininga - Instituto Florestal  
 Talhões de Pinus para manutenção e plantio

**LEGENDA**

-  Estação Experimental de Itapetininga Instituto Florestal
-  Talhões de Pinus
-  Limite Municipal - IGC
-  Hidrografia

Fonte: Instituto Florestal, 2019; Talhões - Núcleo de Negócios e Parcerias e Instituto Florestal; Imagem - Satélite WorldView 2 de 15/05/2017

Este mapa acompanha a Inf. Tec. SGC nº 433/2019.

 Datum: Sirgas 2000  
 Sistema de Coordenadas Plano Cartesianas  
 Projeção UTM - Fuso 22

 Cartografia Digital:  
 Jorge Luiz Vargas Iembo  
 Analista de Recursos Ambientais  
 NRF / SGC - Setembro de 2019