






Processo FF 2.626/2019 - NIS 2135611
 Estação Experimental de Itararé - Instituto Florestal
 Talhões de Pinus elliottii elliotti para Resinagem em Áreas Novas - Mapa 1

LEGENDA

 Floresta de Angatuba Instituto Florestal	 Limite Municipal - IGC
 Talhões de Pinus elliottii elliotti	 Hidrografia

Fonte: Instituto Florestal, 2019; Talhões - Núcleo de Negócios e Parcerias e Instituto Florestal; Imagem - Satélite WorldView 2 de 16/06/2017

Este mapa acompanha a Inf. Tec. SGC nº 296/2019.

 Datum: Sirgas 2000
 Sistema de Coordenadas Plano Cartesianas
 Projeção UTM - Fuso 22

 **FUNDAÇÃO FLORESTAL**
 Cartografia Digital:
 Jorge Luiz Vargas Iembo
 Analista de Recursos Ambientais
 NRF / SGC - Junho de 2019