





Processo FF 2.626/2019 - NIS 2135611  
Estação Experimental de Itapeva - Instituto Florestal  
Talhões de Pinus elliottii elliotti para Resinagem em Áreas Novas

**LEGENDA**

 Estação Experimental de Itapeva Instituto Florestal	 Limite Municipal - IGC
 Talhões de Pinus elliottii elliotti	 Hidrografia

Fonte: Instituto Florestal, 2019; Talhões - Núcleo de Negócios e Parcerias e Instituto Florestal; Imagem - Satélite WorldView 2 de 16/06/2017

Este mapa acompanha a Inf. Tec. SGC nº 296/2019.

Datum: Sirgas 2000  
Sistema de Coordenadas Plano Cartesianas  
Projeção UTM - Fuso 22



Cartografia Digital:  
Jorge Luiz Vargas Iembo  
Analista de Recursos Ambientais  
NRF / SGC - Junho de 2019