






Processo FF 2.622/2019 - NIS 2135580
Estação Experimental de Itapetininga - Instituto Florestal
Talhões de Pinus elliotti elliotti para Resinagem em Áreas Velhas - Mapa 2

LEGENDA

 Estação Experimental de Itapetininga Instituto Florestal	 Limite Municipal - IGC
 Talhões de Pinus elliotti elliotti	 Hidrografia

Fonte: Instituto Florestal, 2019; Talhões - Núcleo de Negócios e Parcerias e Instituto Florestal; Imagem - Satélite WorldView 2 de 15/05/2017

Este mapa acompanha a Inf. Tec. SGC nº 297/2019.

 Datum: Sirgas 2000
Sistema de Coordenadas Plano Cartesianas
Projeção UTM - Fuso 22

 **FUNDAÇÃO FLORESTAL**
Cartografia Digital:
Jorge Luiz Vargas Iembo
Analista de Recursos Ambientais
NRF / SGC - Junho de 2019