





Processo FF 2.622/2019 - NIS 2135580
Estação Experimental de Itapetininga - Instituto Florestal
Talhões de Pinus elliottii elliotti para Resinagem em Áreas Velhas - Mapa 1

LEGENDA

- | | |
|--|--|
|  Estação Experimental de Itapetininga Instituto Florestal |  Limite Municipal - IGC |
|  Talhões de Pinus elliottii elliotti |  Hidrografia |

Fonte: Instituto Florestal, 2019; Talhões - Núcleo de Negócios e Parcerias e Instituto Florestal; Imagem - Satélite WorldView 2 de 15/05/2017

Este mapa acompanha a Inf. Tec. SGC nº 297/2019.



Datum: Sirgas 2000
Sistema de Coordenadas Plano Cartesianas
Projeção UTM - Fuso 22



Cartografia Digital:
Jorge Luiz Vargas Iembo
Analista de Recursos Ambientais
NRF / SGC - Junho de 2019