


Parque Estadual Turístico do Alto Ribeira

Acesso Núcleo Santana








Apiáí

Núcleo Santana
SP 165 - km 159
Estrada Iporanga/Apiáí

Iporanga

LEGENDA

-  SP_165
-  Bases
-  Nucleos
-  SP_250
-  Limites_PETAR

Escala

1:150.000

Projeção: UTM
DATUM: SIRGAS 2000

Fonte de Dados:
Base de Dados Fundação Florestal

Plano de Manejo PETAR 2010
Sistemas de Coordenadas SIRGAS 2000

Elaborado: Gestor Ambiental Rodrigo Aguiar
Gestor do PETAR
Abril 2018

