

ANEXO 21



Foto 1. Cachoeira de Ibirapitanga. Fonte: Arquivo Reserva Ibirapitanga



Foto 2. Trilha de acesso a cachoeira de Ibirapitanga. Fonte: Arquivo Reserva Ibirapitanga



Foto 3. Pico do Gil e Lago do Franco. Fonte: Angela Pellin



Foto 4. Vista de baixo da Pedra Preta e estrada de acesso ao mirante. Fonte: Própria



Foto 5. Vista de cima da torre no Mirante da Pedra Preta. Ao fundo é possível visualizar o Reservatório do Atibainha. Fonte: Própria



Foto 6. Vista de cima da torre no Mirante da Pedra Preta. Fonte: Própria



Foto 7. Torre no Mirante da Pedra Preta. Fonte: Própria



Foto 8. Casa da Candinha. Fonte: Guarulhos 2008




Foto 9. Altar no interior da Casa da Candinha. Fonte: Guarulhos 2008



Foto 10. Porão da Casa da Candinha, possível senzala. Fonte: Guarulhos 2008



Foto 11. Interior da Casa da Candinha. Fonte: Guarulhos 2008



Foto 12. Vista da Casa da Candinha e seu entorno. Fonte: Guarulhos 2008



Foto 13. Represa e Barragem do Tanque Grande. Fonte: Angela Pellin



Foto 14. Cachoeira do Tanque Grande. Fonte: Willian Queiroz



Foto 15. Túnel Histórico. Fonte: Guarulhos 2008



Foto 16. Afloramento rochoso. Fonte: Guarulhos



Foto 17. Muro histórico de Pedras Secas.
Fonte: Guarulhos 2008



Foto 18. Antigos garimpos da Tapera Grande, Ribeirão das Lavras. Fonte: Guarulhos 2008



Foto 19. Pedra Grande vista de baixo. Fonte: Internet



Foto 10. Típico dia de final de semana na Pedra Grande. Fonte: João Batista Shimoto



Foto 21. Vôo livre na Pedra Grande Fonte: Edmilson Castilho



Foto 22. Jipes em trilha da Pedra Grande Fonte: João Batista Shimoto



Foto 23. Motos de alto desempenho na laje da Pedra Grande Fonte: José Eduardo Abrahão



Foto 24. Mirante do Lajeado Fonte: Daniel Abicair



Foto 25. Lixo deixado pelos visitantes no feriado de 1º de maio de 2005 na Pedra Grande Fonte: Antonio Sérgio Castilho



Foto 26. Estrada de acesso à Pedra Grande em época de chuva. Fonte: Própria



Foto 27. Cachoeira do Barroão. Fonte: Peter Ribeiro



Foto 28. Fluxo intenso na Cachoeira do Barroão. Fonte: Fabio Bueno



Foto 29. Bar localizado na Cachoeira do Barroço. Fonte: Rafael Ruas



Foto 30. Entrada da Cachoeira do Barroço em final de semana. Fonte: Fabio Bueno




Foto 31. Vista a partir do Mirante da Pedra do Coração Foto: Peter Ribeiro



Foto 32. Vista de baixo da Pedra do Coração. Fonte: Rafael Ruas



Foto 33. Cachoeira do Capim Branco – Primeira Queda. Fonte: Própria



Foto 34. Piscina Natural da Cachoeira do Capim Branco. Fonte: Própria



Foto 35. Resquícios de materiais derivados de cultos afro-brasileiros na Cachoeira do Capim Branco. Fonte: Própria



Foto 36. Gruta na base da Serra do Itapetinga, trilha para a Pedra Grande. Fonte: José Eduardo Abrahão



Foto 37. Queda d'água da Santa. Fonte: Própria



Foto 3. Trilha de acesso a queda d'água da Santa. Fonte: Própria



Foto 39. Queda d'água da Fazenda Velha. Fonte: Própria



Foto 40. Queda d'água do Alemão. Fonte: Própria



Foto 41. Lago do Alemão. Fonte: Própria



Foto 42. Ponto a cerca de 100 m do Lago do Alemão. Fonte: Própria



Foto 43. Mirante da Pedrinha. Fonte: Própria



Foto 44. Vista do Mirante da Pedrinha. Fonte: Própria

Própria



Foto 45. Cachoeira da Ponte Amarela. Fonte: Própria



Foto 46. Cachoeira da Ponte Amarela. Fonte: Própria



Foto 47. Trilha da Cachoeira da Ponte Amarela que passa por um bambuzal. Fonte: Própria



Foto 48. Inicio da trilha com presença de lixo e entulho. Fonte: Própria



Foto 49. Vista de baixo da Pedra Vermelha.
Fonte: William Freitas



Foto 50. Vegetação na Pedra Vermelha.
Fonte: William Freitas




Foto 51. Trilha de acesso da Pedra Vermelha.
Fonte: Própria



Foto 52. Caverna próxima a trilha da Pedra Vermelha. **Fonte: William Freitas**



Foto 53. Captação clandestina de água no interior da caverna a baixo da Pedra Vermelha. Fonte: Própria



Foto 54. Capela de Santo Antônio Fonte: Jair Cehs



Foto 55. Casa do Sr. Luiz, área particular no interior do Parque Florestal do Itapetinga