



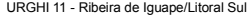








**Legenda**

-  Infra-estrutura
-  Varginha
-  Parques Estaduais
-  Limite Municipal
-  URGH 11 - Ribeira de Iguaçu/Litoral Sul
-  Sete Barras
-  Tapirai
-  URGH 14 - Alto Paranapanema
-  Capão Bonito
-  São Miguel Arcanjo
-  Tapirai


Projeto: **Plano de Manejo Parque Estadual Carlos Botelho**


---

Título: **Municípios Abrangidos pelo PECB**






---

Projeção: Lat/Long  
 Datum: SAD/69

 2,000 1,000 0 2,000 4,000 Metros  
 1:200,000



---

 INSTITUTO EKOS BRASIL
  INSTITUTO FLORESTAL
  Fundação Florestal
  SECRETARIA DO MEIO AMBIENTE
  GOVERNO DO ESTADO DE SÃO PAULO

---

Fonte: Bases Cartográficas Digitais IBGE e Instituto Florestal  
 Edição: Instituto Ekos Brasil  
 Elaboração: Giorgia Limnios