

470349

472349

474349

476349

7360530

7360530

7358530

7358530

7356530

7356530

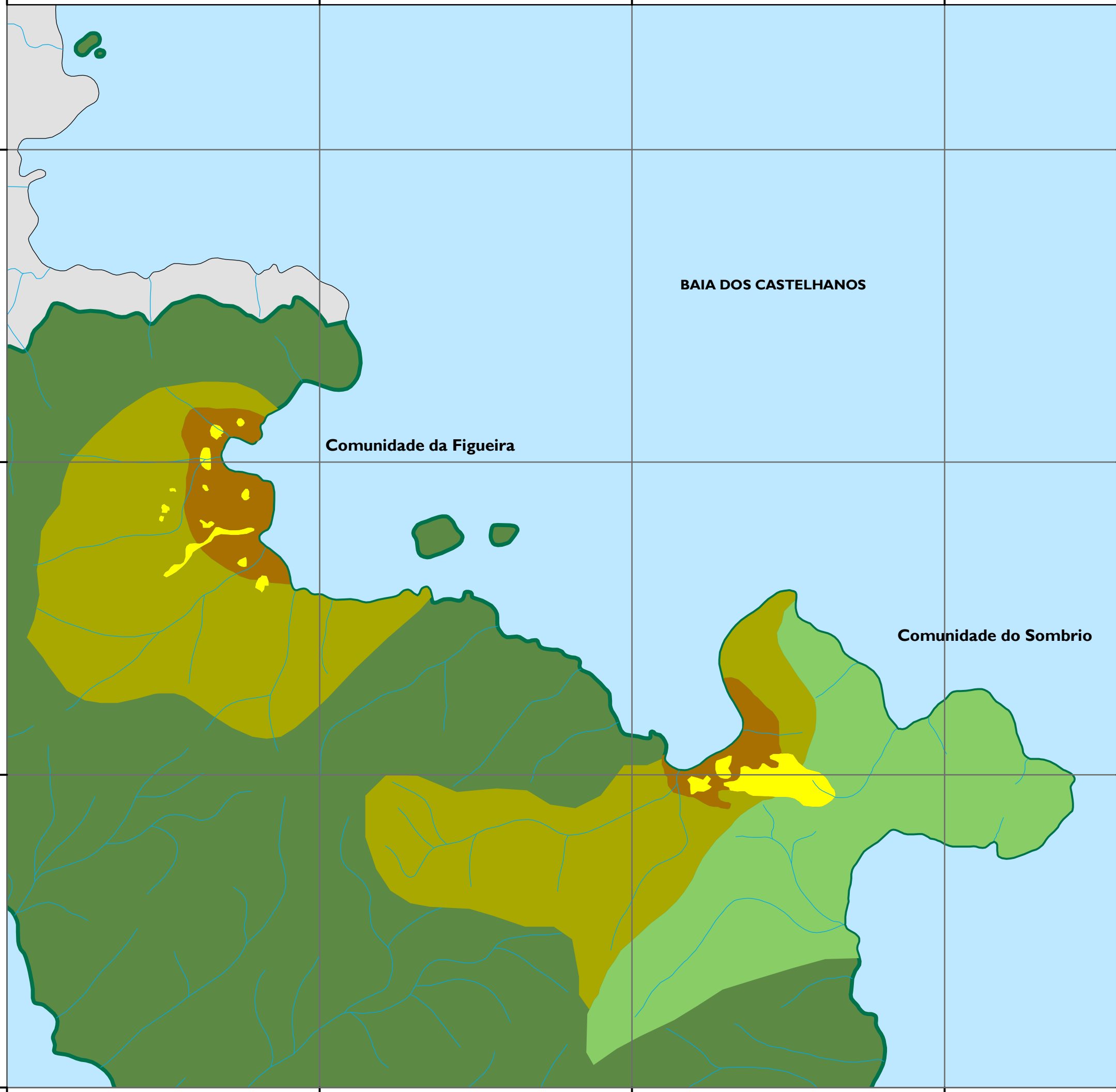
470349

472349

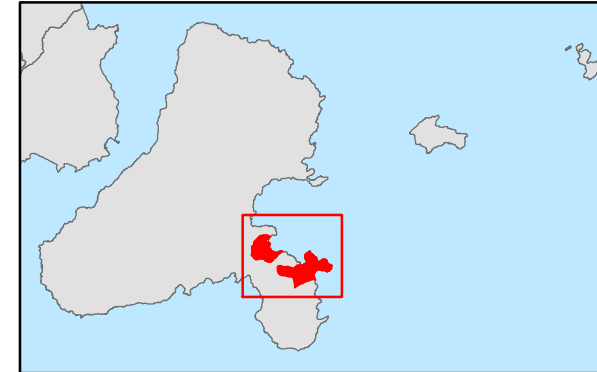
474349

476349

7354530



### Localização da Área de Estudo

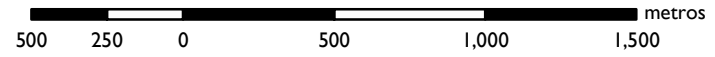


### Classes de uso e ocupação antrópica

- Área de extrativismo esporádico**  
Coleta eventual de recursos, madeiras para canoas e construções. Reserva de recursos naturais escassos, forte potencial para o manejo, levantamentos florísticos, coleta de sementes para restauração.
- Área de extrativismo intensivo**  
Coleta de recursos naturais para artesanato, construções, estivados. Caminhos e acesso para atividade pesqueira e extrativista. Potencial para levantamentos florísticos e coleta de sementes para restauração.
- Área de antigas roças e extração de sapé**  
Áreas em recuperação, indicadas para projetos de recuperação e compensações.
- Área de uso intensivo**  
Áreas de ocupação vila caiçara - casas, quintais, árvores frutíferas, roças, caminhos, construções de infra-estrutura, roças; e extrativismo (frutas, madeiras leves, ervas medicinais). Indicadas para projetos de manejo, recuperação ou compensação.

### Convenções Cartográficas

- Hidrografia
- Limite do Parque Estadual de Ilhabela
- Município de Ilhabela



PROJETO: **Plano de Manejo Parque Estadual de Ilhabela**

TÍTULO: **COMUNIDADES DA FIGUEIRA E DO SOMBRIO**

Projeção: UTM Zona 23      Escala Numérica: **1:25.000**  
Datum: SIRGAS2000

Fonte: adaptado de Nogara (2005).  
Levantamento de dados: Casa da Floresta - equipe de comunidades tradicionais - Mariana S.Almeida Pirró e Marcus V.Chamon Schmidt  
Organização: Fabiano do N.Pupim.

