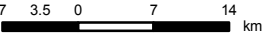







Legenda

⊙ São Paulo	Potencial Visitação
● Sedes Municipais	● Prioridade 1 (Alta)
▭ Limite PESM	● Prioridade 2
▭ Hidrografia	● Prioridade 3
▭ Limite de Municípios	● Prioridade 4
▭ Mancha Urbana	● Prioridade 5 (Baixa)

Projeto:	Plano de Manejo Parque Estadual da Serra do Mar		
Título:	Grau de Prioridade para Visitação dos Bens Culturais do PESM		
Projeção UTM/Fuso 23S Datum: SAD69	 Escala 1:700.000		
			
Fonte: Bases Cartográficas Digitais IBGE e Instituto Florestal Edição: Instituto Ekos Brasil e Equipe de Planos de Manejo/DRPE/IF			