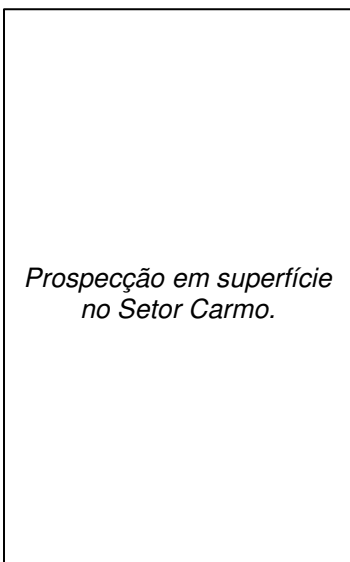


Prancha 11 – Setor do Carmo.



Rio do Carmo - Jusante.



*Prospecção em superfície
no Setor Carmo.*



*Final do setor 4 -
prospecção de barranco.*

Prancha 12 – Prospecções no Setor 5 – Pedra de Fogo.



Prospecção em área indicada pelo Sr Bento coberta por mata.

Pedra de Fogo - Caminhamento.



Área da sede - entrevista com Sr Bento Dias.

Prancha 13 – Área da sede do PEI.



*Área da sede -
caminhamento solo
exposto.*

*Área da sede –
prospecção de perfil.*



Area da sede - detalhe da peça encontrada pela Sra Luzia.

Prancha 14 - Base Alecrim.



Alecrim - prospecção em estrada com mata alta.



Construção presente na area Alecrim.

Prancha 15 – Base Quilombo.



Entrevista com o Sr. Elias, caseiro da Base Quilombo.



Aldeia Indígena Guarani.



Prancha 16 – Região do Quilombo.



Entrevista com o Sr. Zito.



Detalhe dos blocos rochosos no local indicado como antigo caminho de tropeiros.

Prancha 17 – Sítio Pedrinhas.



Local de implantação do Sítio Pedrinhas.

Vestígios líticos lascados em quartzo.



Peças líticas em matéria prima variada como sílex, quartzo hialino e quartzo leitoso (como o fragmento de ponta projétil)



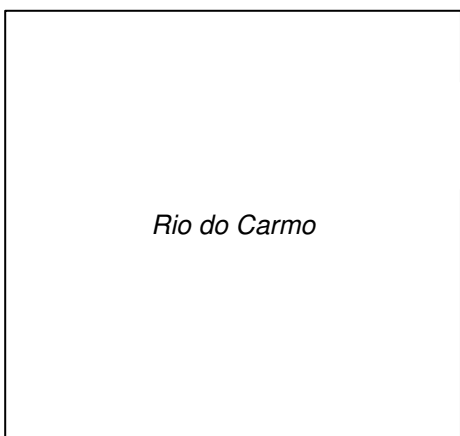
Peças ainda na superfície do terreno.




Prancha 18 – Sítio do Carmo.



Vista geral do local de implantação do Sítio do Carmo



Rio do Carmo



Lasca retocada em sílex preto.



Percutor



Fragmento cerâmico.

Prancha 19 – Artefato polido, Área de Ocorrência



Artefato polido em forma de tembetá, vista frontal.

Vista lateral do mesmo artefato.



Detalhe dos entalhes polidos em ambas as laterais da peça.

Prancha 20- Cultura imaterial - Produção e transporte de alimentos 1.



Preparação dos assados para o bingo da festa de São José - comunidade de Pilões.

Horta tradicional cercada, típica das áreas caipiras.



Aprechos de tropeiro (jacás - arreios - etc).

