

07043189896



Secretaria de
Agricultura e Abastecimento



SÃO PAULO
GOVERNO DO ESTADO

REGULARIZAÇÃO AMBIENTAL DOS IMÓVEIS RURAIS

424^a. Reunião Plenária do Conselho Estadual de Meio Ambiente CONSEMA

26/07/2023

1. CONCEITOS

2. COMO TEMOS CAMINHADO

3. ONDE CHEGAMOS

4. ONDE PRECISAMOS CHEGAR

5. AÇÕES EM ANDAMENTO

CONCEITOS

REGULARIZAÇÃO AMBIENTAL

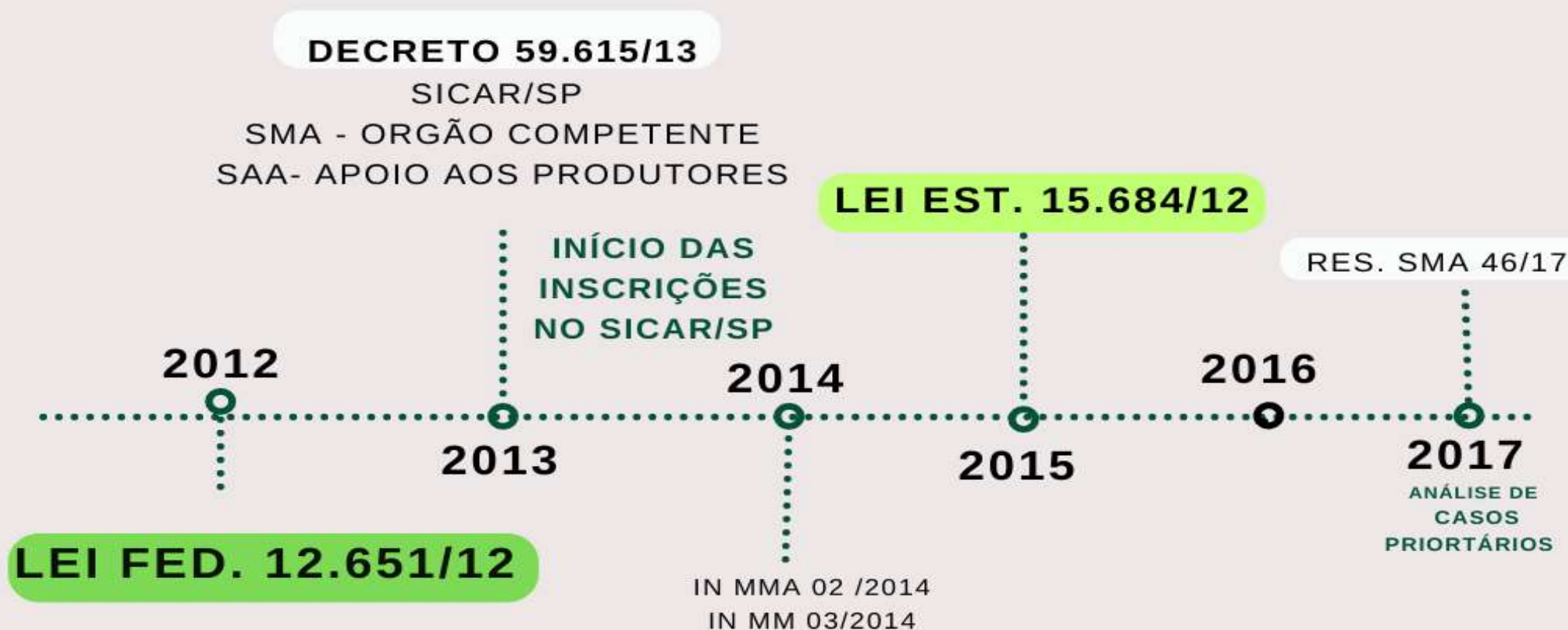
- ATIVIDADES DESENVOLVIDAS E IMPLEMENTADAS NO IMÓVEL RURAL QUE VISEM A ATENDER AO DISPOSTO NA LEGISLAÇÃO AMBIENTAL E, DE **FORMA PRIORITÁRIA, À MANUTENÇÃO E RECUPERAÇÃO DE ÁREAS DE PRESERVAÇÃO PERMANENTE, DE RESERVA LEGAL E DE USO RESTRITO, E À COMPENSAÇÃO DA RESERVA LEGAL, QUANDO COUBER ([DECRETO Nº 7.830, DE 17 DE OUTUBRO DE 2012](#))**
- **REGULARIZAÇÃO AMBIENTAL DAS PROPRIEDADES E POSSES RURAIS DO ESTADO DE SÃO PAULO OBEDECERÁ AOS PARÂMETROS MATERIAIS CONSTANTES DO CAPÍTULO XIII DA LEI FEDERAL Nº 12.651, DE 25 DE MAIO DE 2012, E O DETALHAMENTO DE CARÁTER ESPECÍFICO DAS SUBSEÇÕES I A V DESTA SEÇÃO (LEI ESTADUAL 15.684/15)**

INSTRUMENTOS

- **CAR – CADASTRO AMBIENTAL RURAL - REGISTRO PÚBLICO ELETRÔNICO OBRIGATÓRIO PARA TODOS OS IMÓVEIS RURAIS**
- **PRA – PROGRAMA DE REGULARIZAÇÃO AMBIENTAL -CONJUNTO DE REGRAS E INSTRUMENTOS POR MEIO DOS QUAIS PROPRIETÁRIOS E POSSUIDORES RURAIS PODERÃO PROMOVER A REGULARIZAÇÃO AMBIENTAL DE ÁREAS CONSOLIDADAS EM APP E RESERVA LEGAL QUE FORAM OCUPADAS COM ATIVIDADES AGROSSILVIPASTORIS ANTES DE 22 DE JULHO DE 2008**

COMO TEMOS CAMINHADO

□ LINHA DO TEMPO



JUDICIALIZAÇÃO DAS LEIS FEDERAL E ESTADUAL





SICAR

☐ FLUXO DINAMIZADO

Análise Dinamizada



Arquitetura do SICAR



Módulo Receptor: recebe as declaração do usuário por meio do arquivo .Car gerado no módulo de cadastro.



Módulo de Gestão de Acesso: permite a configuração dos perfis de acesso ao SICAR, com a disponibilização de senhas de acesso aos usuários do sistema.



Módulo de Relatórios: módulo pelo qual os órgãos ambientais extraem relatórios dos cadastros.



Central do Proprietário/Possuidor: concede o vínculo entre os responsáveis pelos imóveis rurais e órgãos competentes pela gerência do CAR, possibilitando a intercomunicação de mensagens e documentos.



Módulo de Análise de equipe: Possibilita a equipe técnica análise e validação dos dados e informações declarados no CAR de forma individualizada.



Módulo de Análise Dinamizada: Possibilita ao usuário enviar um lote de imóveis para cruzamento com base de referência a fim de realizar a "Revisão de Dados" e realizar "Análise da Regularidade Ambiental".



Módulo de Retificação Dinamizada: Permite ao proprietário visualizar o resultado da "Revisão de Dados" e realizar a comparação entre a declaração e base de referência, permitindo a retificação automática do imóvel.



Módulo de Processamento: Sistema de Informação Geográfico responsável por realizar o cruzamento entre a base de referência e a declaração do imóvel e enviar os valores ao SICAR.



Módulo de Transparencia: visa possibilitar a consulta da base georreferenciada dos imóveis rurais inscritos no CAR e de suas áreas de interesse ambiental.



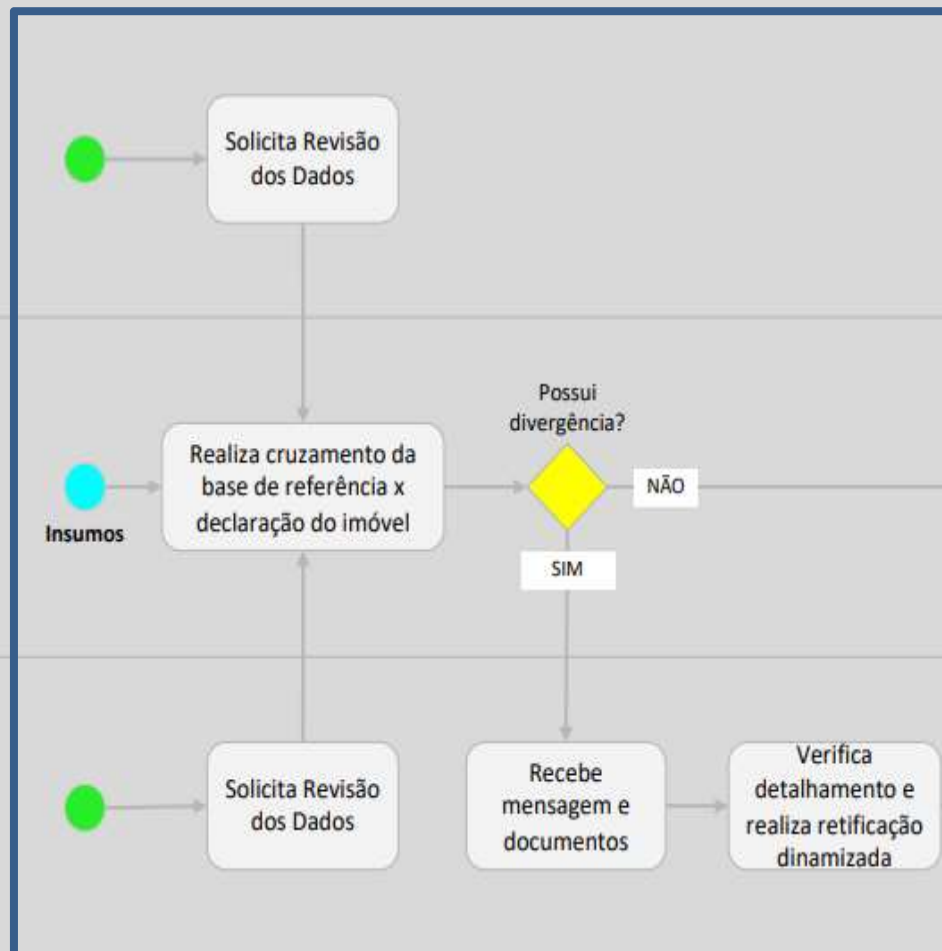
Módulo de Regularização Ambiental: sistema no qual os proprietários ou posseiros podem declarar seu intuito em aderir ao processo de regularização ambiental dos imóveis rurais.



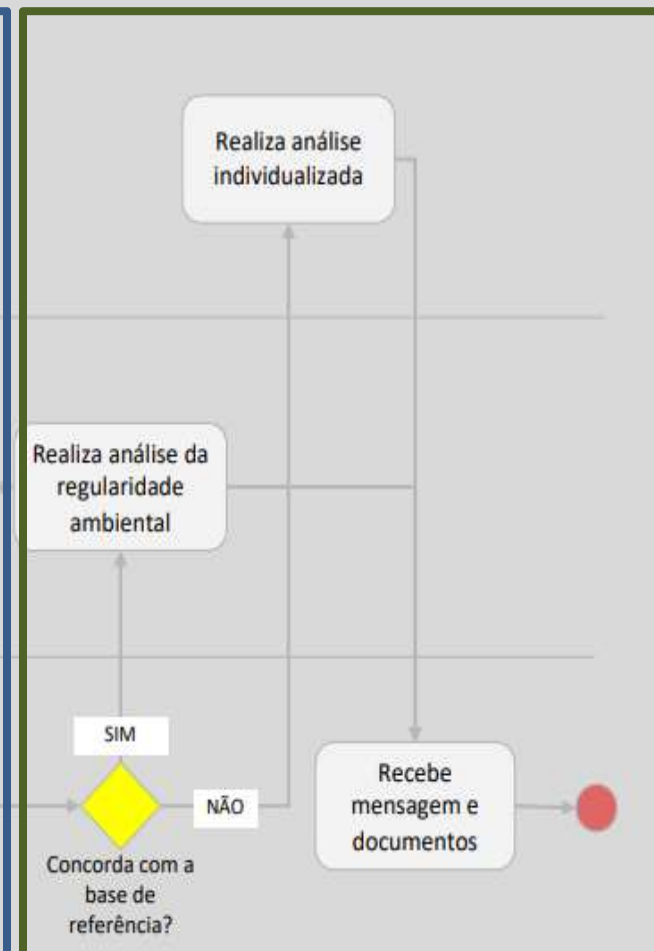
Módulo de Cotas de Reserva Ambiental: Possibilita aos proprietário realizar solicitação de cotas nas áreas permitidas.

METODOLOGIA SFB

Análise Dinamizada



REVISÃO DE DADOS



ANÁLISE DE REGULARIDADE
AMBIENTAL

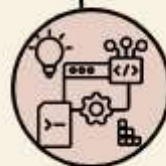
PILARES



CRITÉRIOS TÉCNICOS SEGUROS



BASES DE REFERÊNCIA OFICIAIS
COMPATÍVEIS



ENGAJAMENTO DO PODER PÚBLICO



COMUNICAÇÃO COM TODAS AS
PARTES INTERESSADAS E

COMO TEMOS CAMINHADO

❑ O QUE JÁ CONSTRUÍMOS

REGULARIZAÇÃO AMBIENTAL NO ÂMBITO DA SAA



PRINCIPAIS EIXOS TRABALHADOS





ARRANJO INSTITUCIONAL

Secretaria de  **SÃO PAULO**
Agricultura e Abastecimento GOVERNO DO ESTADO

2019

TRANSFERÊNCIA DA COMPETÊNCIA DA SIMA P/SAA

2020 –

PROGRAMA AGRO LEGAL (Dec. 64.842/20 e 65.182/20)

ACORDO DE COOPERAÇÃO SFB/SAA

2021

REESTRUTURAÇÃO DA SAA (Dec. 66.417/21 -Definição de atribuições)

2023 –

PLANO AGRO+VERDE (PPA 2024-2027)

ASSUNTO ESTRATÉGICO DA SAA

META DE GOVERNO

ARCABOUÇO NORMATIVO

2015

- LEI ESTADUAL nº. 15.684/15 – Regulamenta o PRA

2020

- DECRETO ESTADUAL nº. 64.842/20
- DECRETO ESTADUAL nº. 65.182/20
- RES. SAA 55/20 – aplicação do artigo 68
- RES. SAA 73/20 – procedimentos para o PRA

2021

- RES. SAA/SIMA 04/21
- MANUAL TÉCNICO OPERACIONAL – VOL. 1
- RES. SAA 54/21 – Procedimentos de análise, incorporando a Análise Dinamizada



2022

- RES. SAA 08/22 - Documentos oficiais emitidos pelo SICAR/SP
- RES. SAA 34/22 - Bases de Referência
- RES. SAA 50/22 -TCA
- RES. SAA 51/22 - TCPRA

2023

- RES. SAA 20/23 – *SICAR DocCAR FALECAR*
- RES. SAA 22/23 – GTRA
- RES.28/23 – Atribuições Coordenações Gabinete SAA
- RES. SAA 30/23 – Altera a RES. SAA 54/21
- MTO Vol II – em preparação



RECURSOS TECNOLÓGICOS

2021

- CUSTOMIZAÇÃO DO MÓDULO CADASTRO MIGRAÇÃO DOS DADOS P/ NOVO SISTEMA

2022

- MÓDULO DE CADASTROS ESPECÍFICOS – MPCT/ASSENTAMENTOS
- MÓDULO DE REGULARIZAÇÃO AMBIENTAL - MRA
- MÓDULO DE ANÁLISE DE EQUIPE
- BASES DE REFERÊNCIA DE USO RESTRITO E SERVIDÃO (SFB)
- MIGRAÇÃO DO SISTEMA P/ UMA NUVEM
- **MÓDULO DE SOLICITAÇÕES DE RETIFICAÇÕES**
- **PRÉ- MRA (BAIXO IMPACTO EM APP MANEJO DA RL)**

<http://car.agricultura.sp.gov.br/site/>



2023

- **FINALIZAÇÃO DO MRA – PRADA/TCPRA**



RECURSOS HUMANOS /CAPACITAÇÃO

Secretaria de  **SÃO PAULO**
Agricultura e Abastecimento GOVERNO DO ESTADO

INTERNAS

(2021/ 2022/2023)

- **55 OFICINAS**
- **460 TÉCNICOS**

REFORÇO DAS EQUIPES EM 2022

- + 170 TÉCNICOS (CONCURSADOS + TÉCNICOS TERCEIRIZADOS) DISTRIBUÍDOS NAS 40 CATI-REGIONAIS

EXTERNAS

2021/ 2022/2023)

2.600 profissionais

- SINDICATOS RURAIS/FAESP
- PREFEITURAS
- ENTIDADES REPRESENTATIVAS

2023

- POLÍCIA MILITAR DO ESTADO DE SÃO PAULO
(5 OFICINAS)
- MP/SP
(2 OFICINAS)

ATENDIMENTO AO USUÁRIO

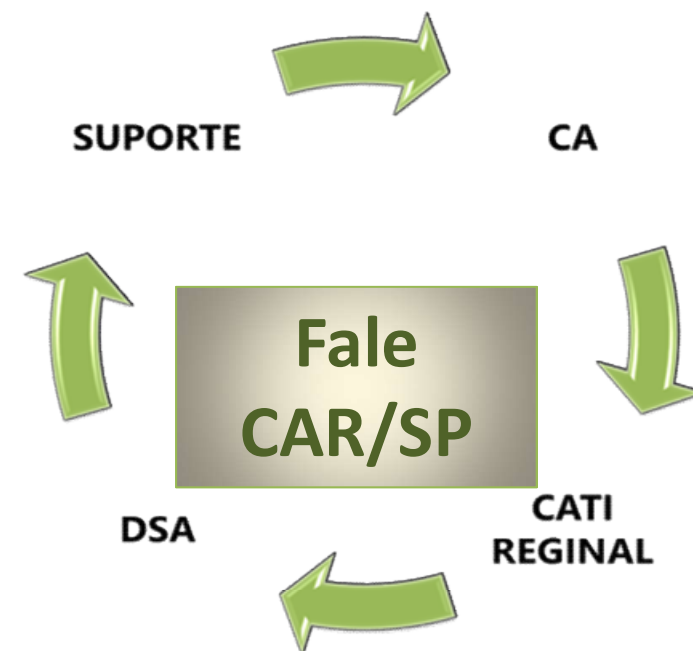
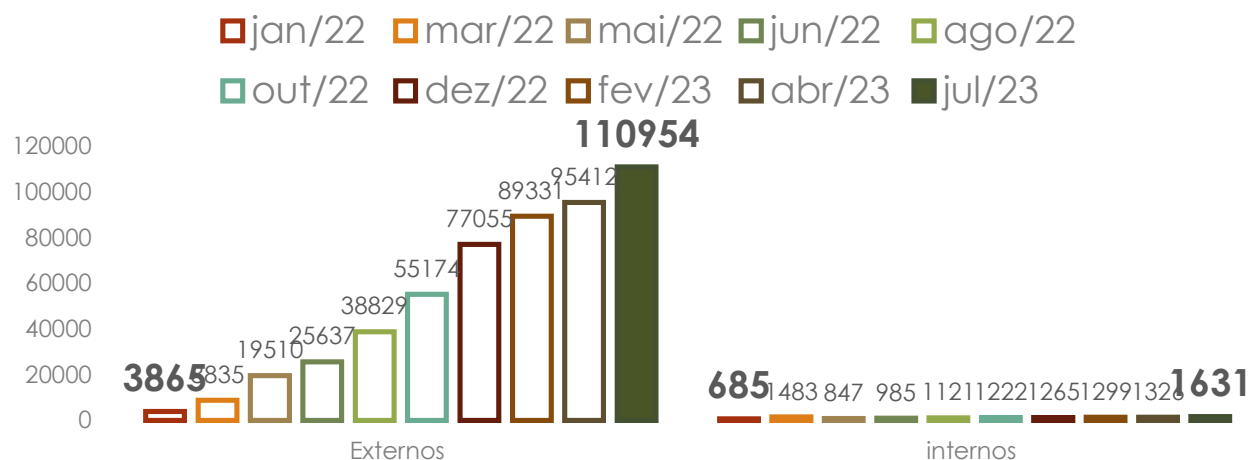
2021/2022

- ATENDIMENTO PRESENCIAL
- E-MAIL
- FALE CONOSCO SAA
- OUVIDORIA
- BUSCA ATIVA AO PRODUTOR
- AÇÕES CAR/ROTAS

2023

- ATENDIMENTO PRESENCIAL
- BUSCA ATIVA AO PRODUTOR
- AÇÕES CAR/ROTA
- **FALE CAR** - Sistema de atendimento exclusivo do CAR/PRA
- Ouvidoria

USUÁRIOS CADASTRADOS NO SICAR/SP



Fale CAR/SP

intranet.agricultura.sp.gov.br/faleccar/seg_menu/

AGRO LEGAL

FC - Fale CAR

Visão: Gerencial - DEPARTAMENTO DE SUSTENTABILIDADE AGROAMBIENTAL

Usuário: MARIA CRISTINA DE OLIVEIRA LIMA MURGEL

Tempo de Sessão:

Home Atendimento Consulta Manutenção Segurança Mudar de Serviço Sair

Entrada (245) | Em análise área técnica (170) | Aguardando encerramento (859) | Encerrado (2678)

Entrada Em Análise Área Técnica / Suporte Aguardando Encerramento Encerrado

Protocolo	Reabertura Protocolo	Nome	Assunto	Município	Data Criação Atendimento
CAR2307250001			Erro no sistema	Aguai	25/07/2023
CAR2307250003			Cancelamento do CAR	Arandu	25/07/2023
CAR2307250004			Retificação de Cadastro	Suzanópolis	25/07/2023
CAR2307250005			Retificação de Cadastro	Suzanópolis	25/07/2023
CAR2307250007		A	Cancelamento do CAR	Barretos	25/07/2023
CAR2307250008			Erro no sistema	Santa Cruz do Rio Pardo	25/07/2023
CAR2307250009			Erro no sistema	Marília	25/07/2023
CAR2307250010			Erro no sistema	Itaí	25/07/2023
CAR2307250011			Outros	Ipuã	25/07/2023
CAR2307250013			Erro no sistema	Iari	25/07/2023

CAR Modelos de Documentos Dúvidas Legislação Programa Agro Legal Mapas CAR-SP Acessar Intranet

São Paulo avança na regularização dos imóveis rurais

Um importante passo em direção ao futuro

FAÇA SEU PRIMEIRO ACESSO

BAIXAR O MÓDULO DE CADASTRO

ENVIE SEU CADASTRO

Perguntas Frequentes
Atendimento perto de você
Biblioteca
Fale CAR SP

Olá, posso lhe ajudar?

https://intranet.agricultura.sp.gov.br/faleccar/form_tbl_atendimento/form_tbl_atendimento.php

FALE CAR



24/04/23 - 25/07/23

3973 DEMANDAS FALE CAR



INTERLOCUÇÃO COM ORGÃOS EXTERNOS

GABINETE Secretário/Secretário
Executivo

CG Chefia de Gabinete

CAE Coordenação de Assuntos
Estratégicos

CAR Coordenação de Ação
Regional

CRI Coordenação de Relações
Institucionais

CATI Gabinete da Coordenadoria
de Assistência Técnica Integral

☐ SFB – Serviço Florestal Brasileiro

☐ SEMIL

☐ CETESB

☐ CONSEMA (acompanhamento
pela CTBio/Consema 26 em 2022)

☐ MP/SP

☐ CORREGEDORIA DOS
CARTÓRIOS

☐ POL.

☐ POLÍCIA MILITAR AMBIENTAL

☐ ITESP

☐ PREFEITURAS MUNICIPAIS

☐ SOCIEDADE CIVIL (ENTIDADES DE CLASSE ; ENTIDADES

ONDE CHEGAMOS

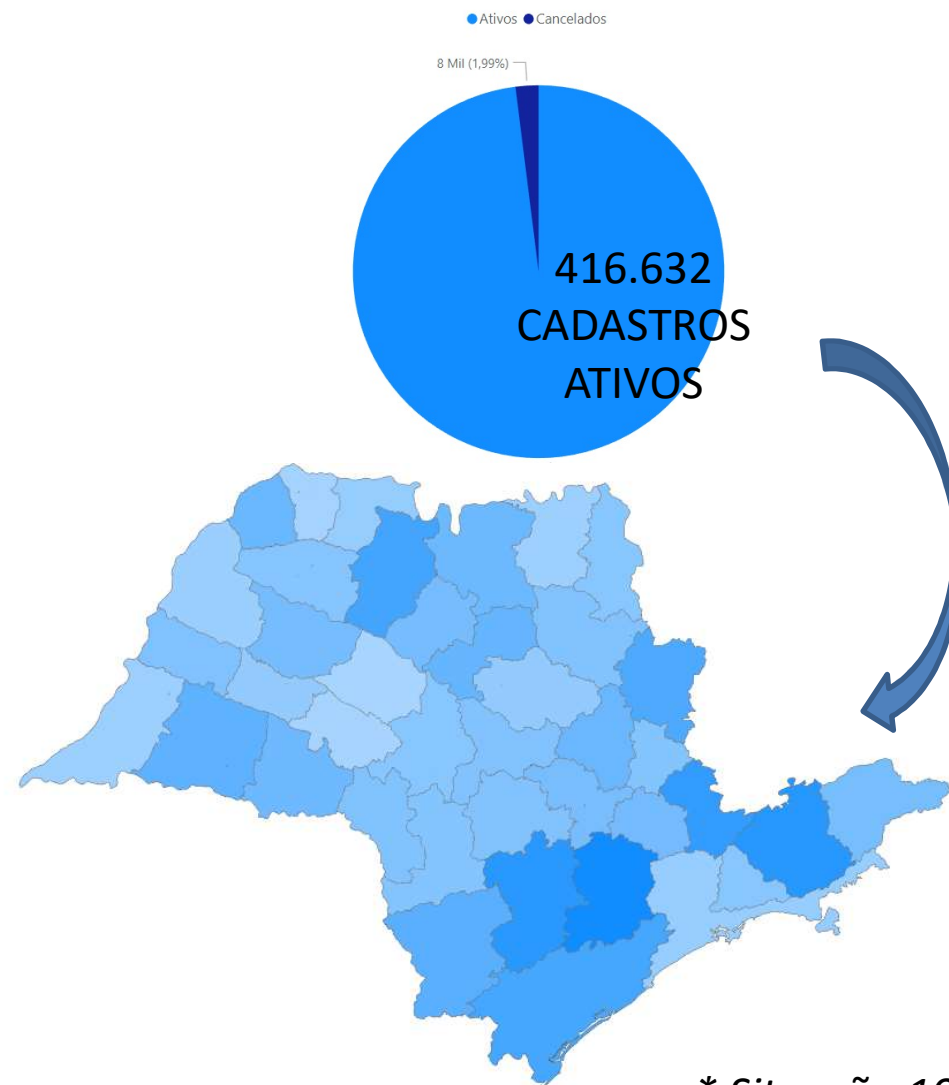
☐ NÚMEROS GERAIS

Regional	Total de ativos
Andradina	6.666
Araçatuba	10.322
Araraquara	7.452
Assis	11.122
Avaré	8.823
Barretos	11.281
Bauru	8.538
Botucatu	9.134
Bragança Paulista	17.132
Campinas	10.542
Catanduva	10.384
Dracena	9.343
Fernandópolis	5.723
Franca	8.571
General Salgado	8.753
Guaratinguetá	10.194
Itapetininga	17.979
Itapeva	13.107
Jaboticabal	12.065
Jales	11.476
Jau	9.276
Limeira	11.568
Lins	5.443
Marília	5.512
Mogi das Cruzes	8.535
Mogi Mirim	8.977
Orlândia	6.482
Ourinhos	9.227
Pindamonhangaba	18.035
Piracicaba	10.142
Presidente Prudente	12.638
Presidente Venceslau	6.401
Registro	15.061
Ribeirão Preto	9.130
Santos	6.973
São João da Boa Vista	14.330
São José do Rio Preto	15.315
Sorocaba	20.366
Tupã	7.487
Votuporanga	7.127
Total Geral	416.632

425.106

CADASTROS INSCRITOS NO SICAR/SP*

Secretaria de **AGRICULTURA E ABASTECIMENTO** **SÃO PAULO**
GOVERNO DO ESTADO



* Situação 10.07.23



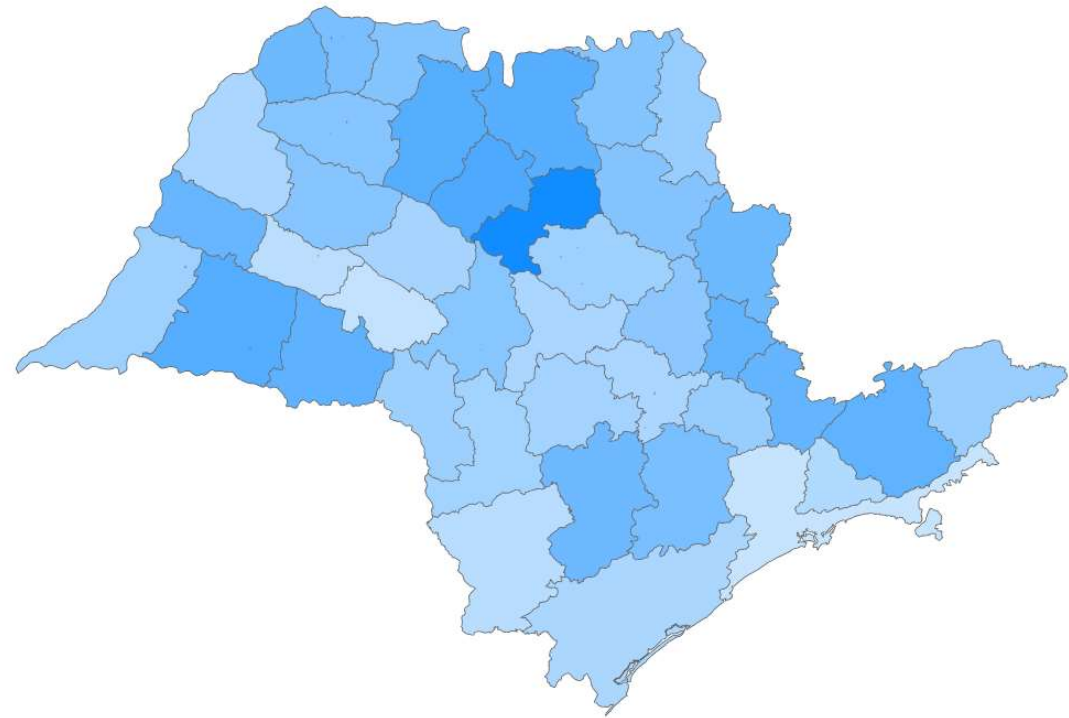
CADASTROS ATIVOS
SITUAÇÃO EM 10.07.23



VERIFICAÇÃO PELO PROPRIETÁRIO

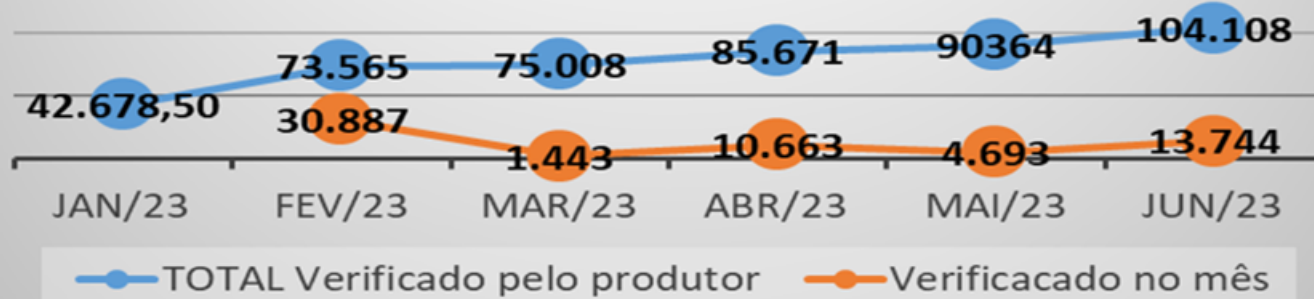
Secretaria de  **SÃO PAULO**
Agricultura e Abastecimento GOVERNO DO ESTADO

Regional	CADASTROS VERIFICADOS PELO PRODUTOR	CADASTROS VERIFICADOS / PELO TOTAL COM ANÁLISE CONCLUÍDA EM SISTEMA
Fernandópolis	2.997	59%
Jaboticabal	6.151	56%
Orlândia	2.664	48%
Catanduva	4.339	46%
Mogi Mirim	3.718	45%
Votuporanga	2.705	41%
Barretos	4.024	40%
Dracena	3.563	40%
Assis	3.808	37%
Presidente Venceslau	1.895	36%
Presidente Prudente	4.099	35%
Lins	1.692	34%
Ribeirão Preto	2.684	33%
Bauru	2.569	32%
General Salgado	2.654	32%
Jales	3.356	31%
São José do Rio Preto	4.083	29%
Araraquara	1.889	28%
Araçatuba	2.650	27%
Franca	2.112	27%
São João da Boa Vista	3.350	26%
Andradina	1.540	25%
Limeira	2.469	23%
Ourinhos	1.963	23%
Pindamonhangaba	3.767	23%
Avaré	1.784	22%
Bragança Paulista	3.633	22%
Campinas	2.137	22%
Botucatu	1.748	21%
Guaratinguetá	2.056	21%
Itapetininga	3.358	20%
Jau	1.549	18%
Mogi das Cruzes	1.349	17%
Piracicaba	1.565	17%
Marília	804	16%
Sorocaba	3.015	15%
Tupã	1.036	15%
Registro	1.533	11%
Santos	692	11%
Itapeva	1.108	9%
Total Geral	104.108	27%



* Situação 10.07.23

EVOLUÇÃO DA VERIFICAÇÃO DOS CADASTROS PELO PRODUTOR

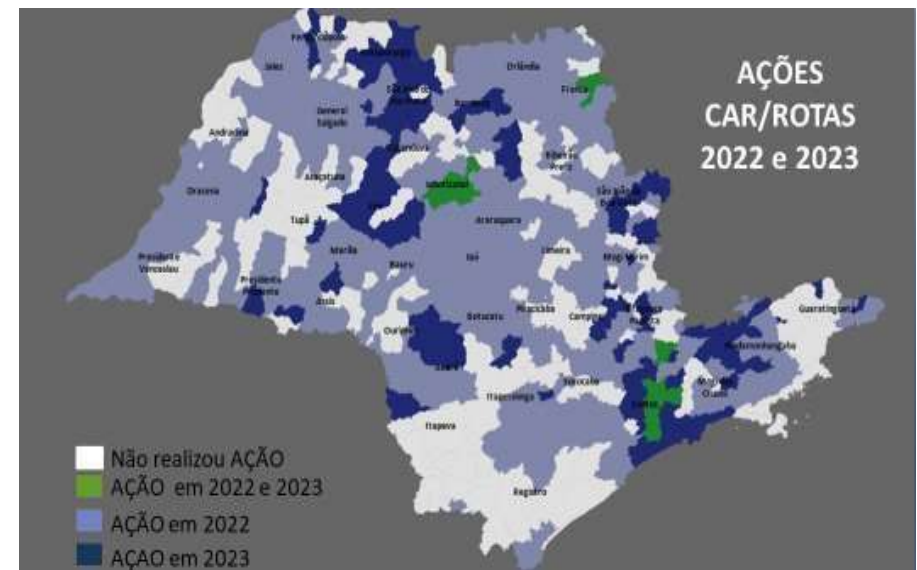


61.430
(44%)

605 Ações

JANEIRO/JUNHO -2023

** Situação 10.07.23*



CADASTROS VALIDADOS

21.935

CADASTROS COM ACEITE
TOTAL À ANÁLISE

21%

**VERIFICAÇÃO DO
PROPRIETÁRIO – RESPOSTA
À ANALISE**

SITUAÇÃO EM 10.07.23

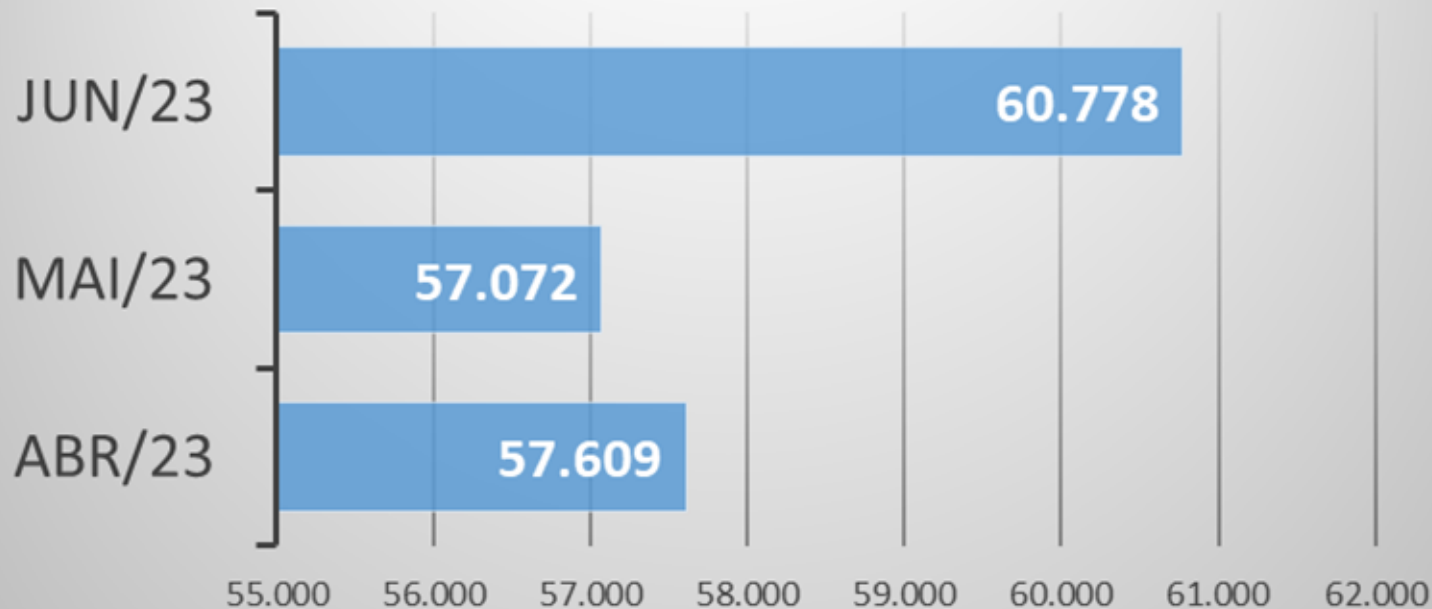


CADASTROS RETIFICADOS

82.132

CADASTROS COM RECUSA
TOTAL OU PARCIAL À ANÁLISE

CADASTROS AGUARDANDO ANÁLISE DE EQUIPE



**EM ANÁLISE
1.071***

** SITUAÇÃO EM 10.07.23*

60.778

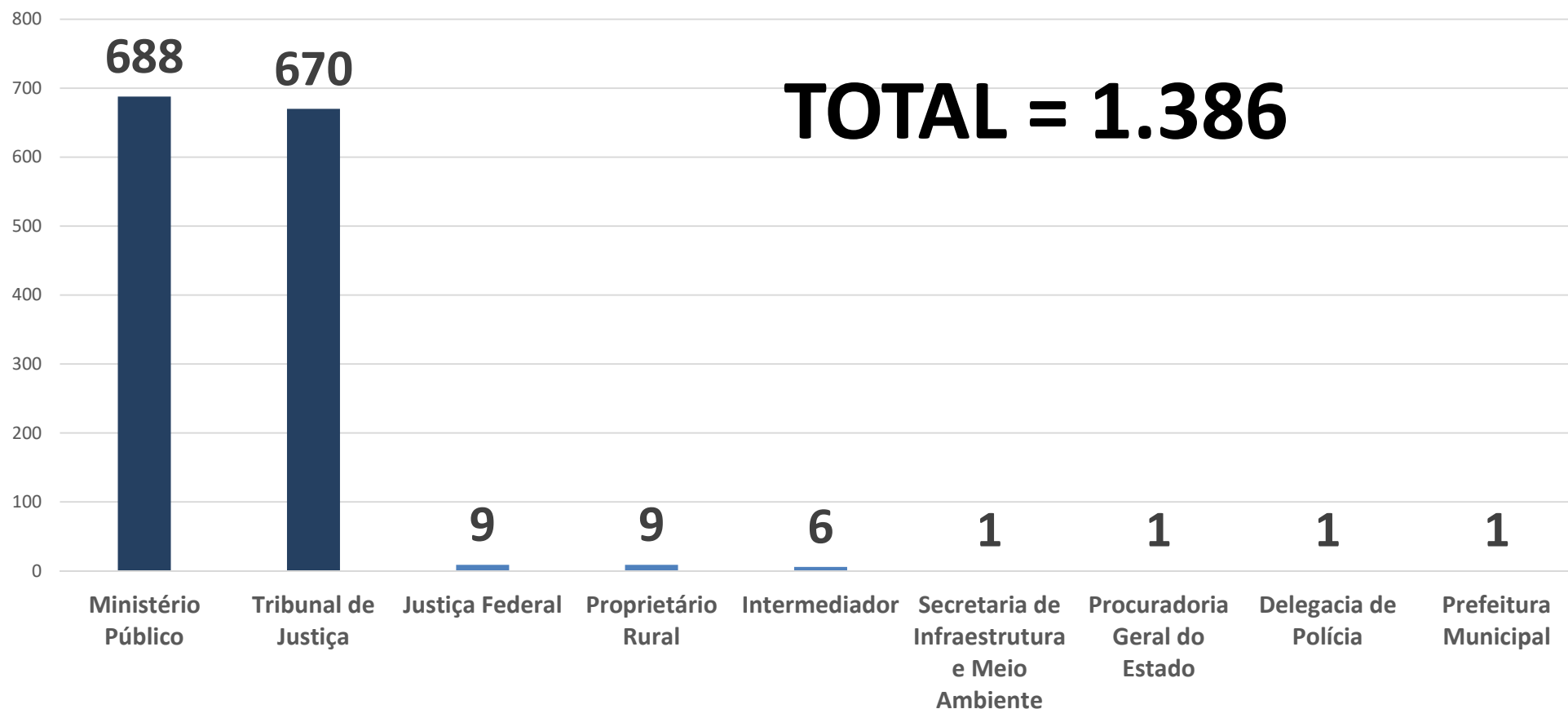
- 29.489 QUE NÃO PASSARAM PELO FLUXO DINAMIZADO
- 31.289 QUE RETORNARAM PELA RECUSA TOTAL OU PARCIAL DA ANÁLISE – RETIFICAÇÕES

CADASTRO COM DEMANDAS DE ÓRGÃOS EXTERNOS

Secretaria de
Agricultura e Abastecimento

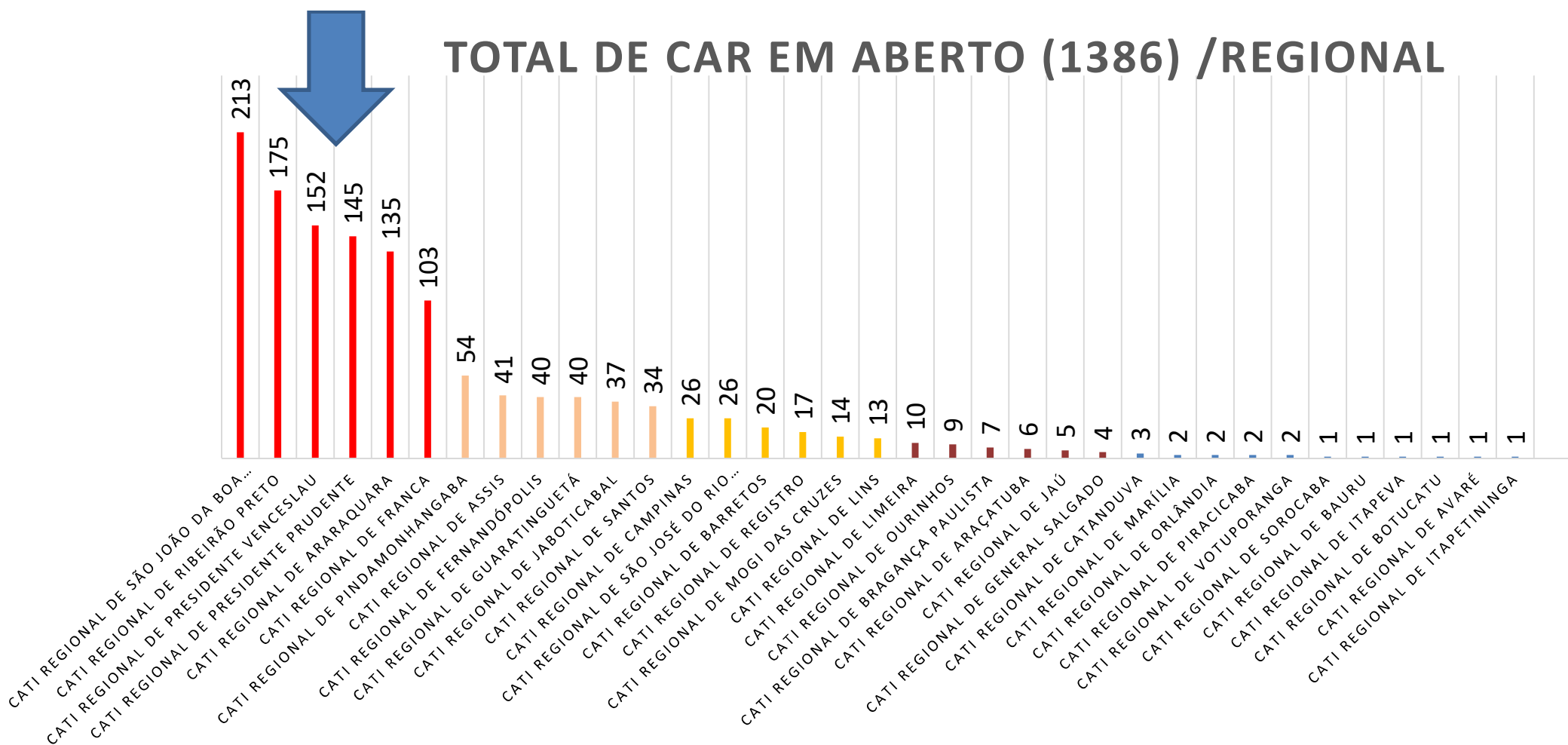


SÃO PAULO
GOVERNO DO ESTADO



* maio/23

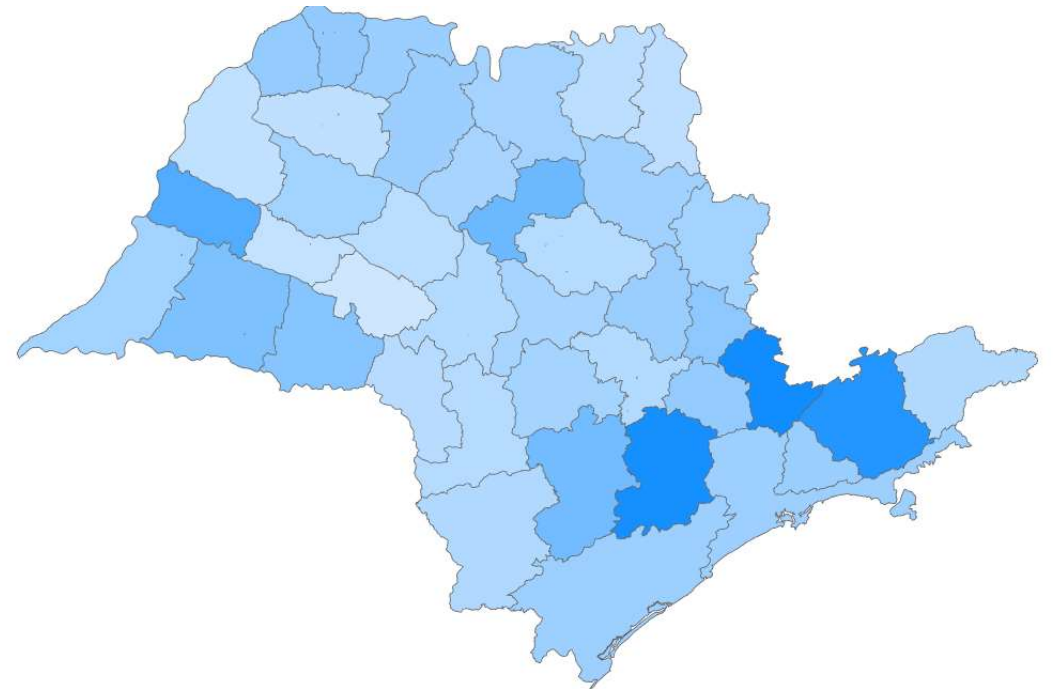
Ao total temos 35 Regionais. Não constam informações de 5 regionais, sendo elas: Andradina, Dracena, Jales, Mogi Mirim e Tupã.



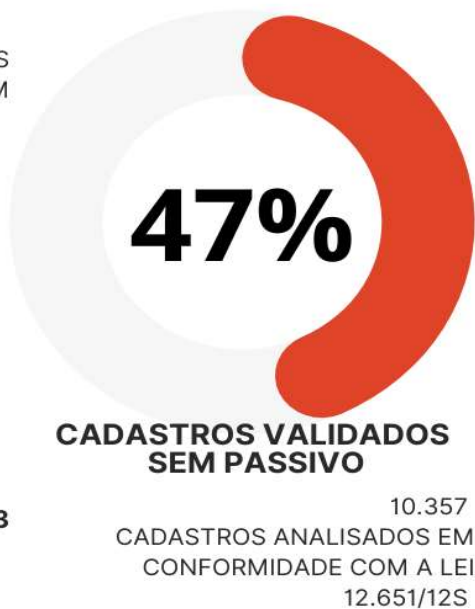
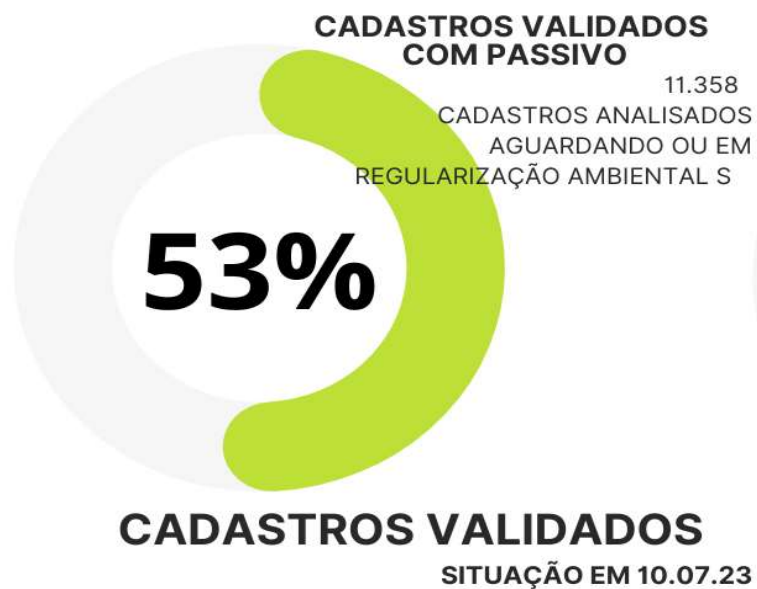
* *maio/23*

REGIONAL	TOTAL CADASTROS VALIDADOS	CADASTROS VALIDADOS/VERIFICADOS
Santos	505	73%
Sorocaba	1.556	52%
Bragança Paulista	1.605	44%
Mogi das Cruzes	532	39%
Pindamonhangaba	1.455	39%
Registro	511	33%
Itapeva	353	32%
Dracena	1.097	31%
Campinas	571	27%
Jau	421	27%
Botucatu	447	26%
Itapetininga	838	25%
Presidente Venceslau	463	24%
Limeira	535	22%
Piracicaba	334	21%
Tupã	217	21%
Fernandópolis	588	20%
Votuporanga	528	20%
Assis	689	18%
Avaré	322	18%
Presidente Prudente	748	18%
Ribeirão Preto	474	18%
Araçatuba	462	17%
Araraquara	323	17%
Guaratinguetá	348	17%
Jales	569	17%
Mogi Mirim	632	17%
Lins	278	16%
Marília	126	16%
Ourinhos	307	16%
Andradina	236	15%
Jaboticabal	891	14%
São João da Boa Vista	459	14%
Bauru	334	13%
São José do Rio Preto	519	13%
Franca	254	12%
Barretos	451	11%
Catanduva	433	10%
Orlândia	270	10%
General Salgado	244	9%

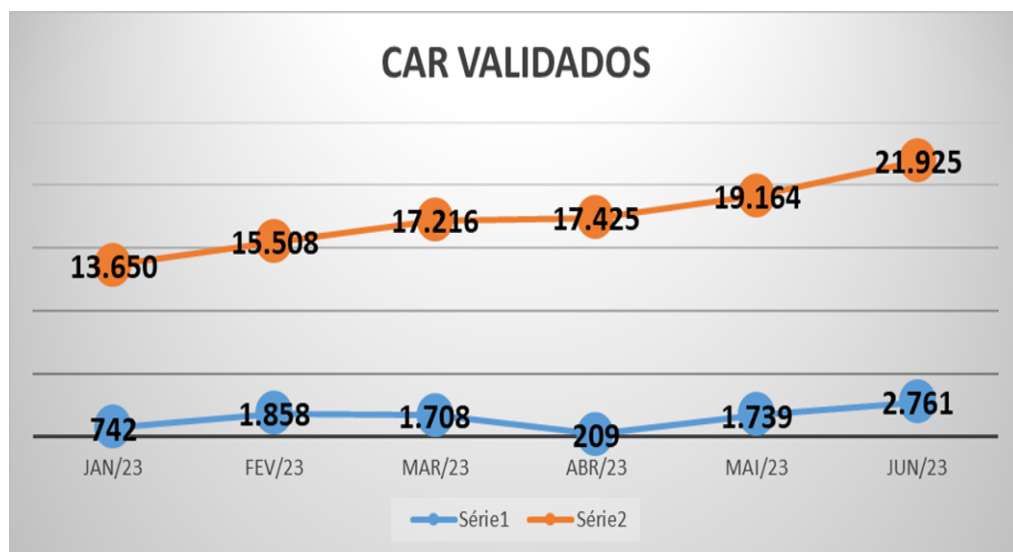
VALIDAÇÃO DOS CADASTROS



* SITUAÇÃO EM 10.07.23



CAR VALIDADOS



DE JANEIRO A JUNHO/23



12.684
(61%)

** SITUAÇÃO EM 10.07.23*

CADASTROS VALIDADOS



SOROCABA,
DRACENA,
BRAGANÇA PAULISTA,
JABOTICABAL .

MAIORES
QUANTIDADES DE
CADASTROS
VALIDADOS S/
PASSIVO



BRAGANÇA PAULISTA,
PINDAMONHANGABA,
SOROCABA.

MAIORES
QUANTIDADES DE
CADASTROS
VALIDADOS C/
PASSIVO

* SITUAÇÃO EM 10.07.23

acompanhamento dos nossos números

Regional, Município

Jaú

Regiões

Municípios

CAR

1.182

Ativos

262

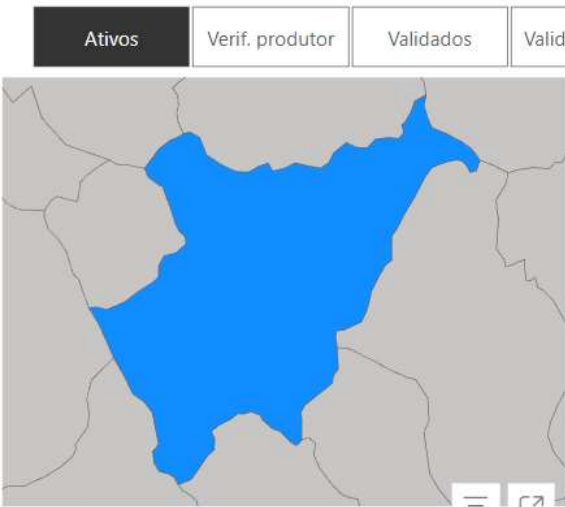
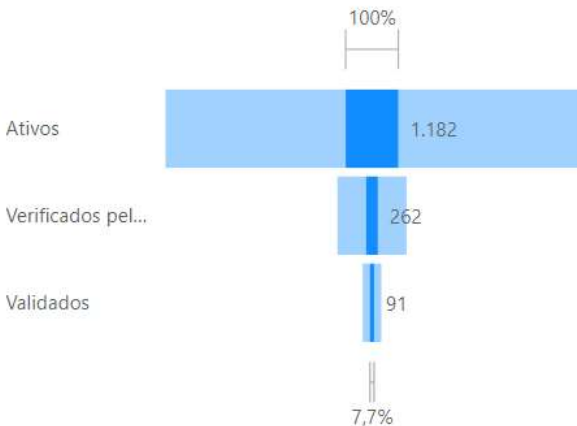
Verif. pelo produtor

91

CAR Validados

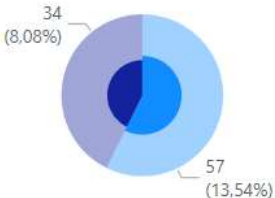
34,7%

CAR Validados/ Verif...

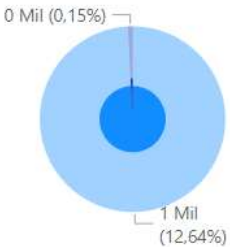


Validados

com passivo sem passivo



Ativos Cancelados



Município	Ativos	%	Verificados produtor	%	Validados	%	Validados/ Verificados (%)	Validados c/passivo	Validados s/passivo	Cancelados	Total
Jaú	1.182	12,74%	262	16,91%	91	21,62%	34,7%	57	34	14	1.196
Macatuba	555	5,98%	132	8,52%	49	11,64%	37,1%	29	20	0	555
Barra Bonita	278	3,00%	139	8,97%	34	8,08%	24,5%	25	9	1	279
Brotas	1.055	11,37%	203	13,11%	31	7,36%	15,3%	22	9	8	1.063
Dois Córregos	1.060	11,43%	132	8,52%	30	7,13%	22,7%	20	10	7	1.067
Bariri	1.085	11,70%	238	15,36%	46	10,93%	19,3%	19	27	16	1.101
Itaju	594	6,40%	142	9,17%	20	4,75%	14,1%	12	8	4	598
Lençóis Paulista	1.267	13,66%	28	1,81%	28	6,65%	100,0%	12	16	7	1.274
Bocaina	308	3,32%	59	3,81%	13	3,09%	22,0%	10	3	5	313
Igarapu do Tietê	173	1,87%	15	0,97%	15	3,56%	100,0%	10	5	0	173
Mineiros do Tietê	405	4,37%	86	5,55%	18	4,28%	20,9%	10	8	2	407
Total	9.276	100,00%	1.549	100,00%	421	100,00%	27,2%	241	180	73	9.349

acompanhamento dos nossos números

Regional, Município

Andradina

Regiões

Municípios

Ativos

Verif. produtor

Validados

Validados/ V...

CAR

6.666

Ativos

1.540

Verif. pelo produtor

236

CAR Validados

15,3%

CAR Validados/ Verificad...

Ativos

Verificados pel...

Validados

100%

6.666

1.540

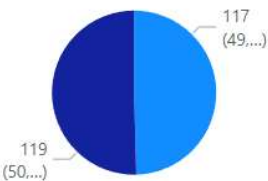
236

3,5%

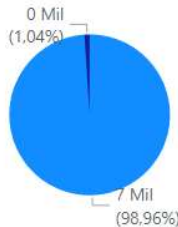


Validados

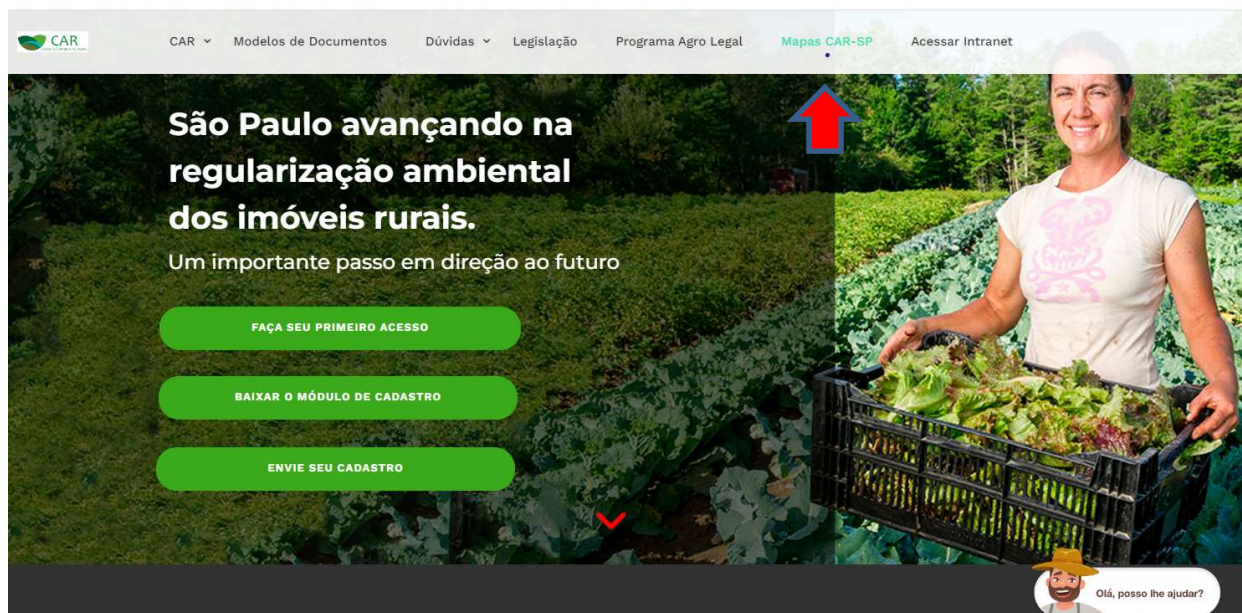
com passivo sem passivo



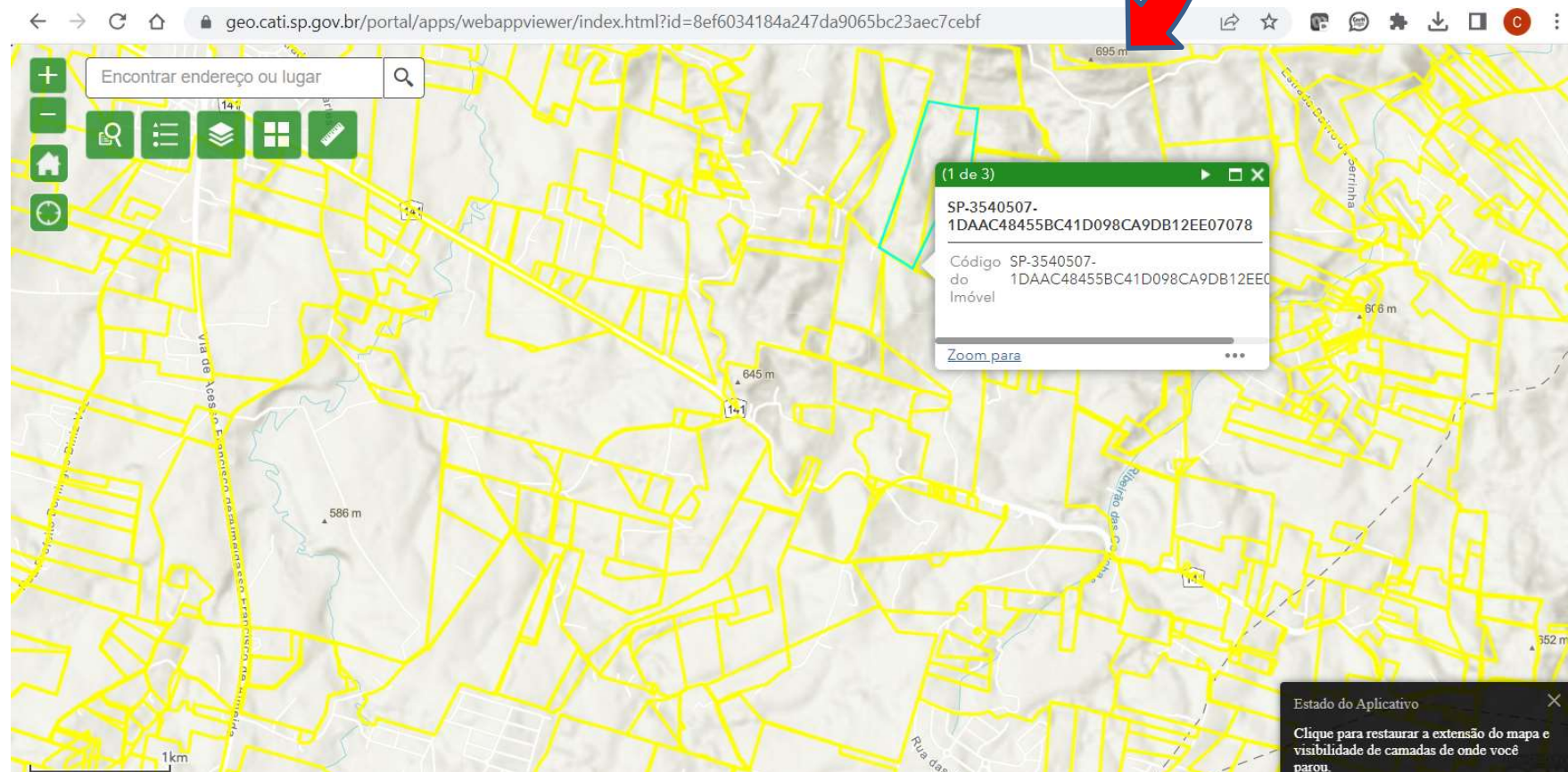
Ativos Cancelados



Regional	Ativos	%	Verificados produtor	%	Validados	%	Validados/ Verificados (%)	Validados c/passivo	Validados s/passivo	Cancelados	Total
Andradina	6.666	100,00%	1.540	100,00%	236	100,00%	15,3%	117	119	70	6.736
Total	6.666	100,00%	1.540	100,00%	236	100,00%	15,3%	117	119	70	6.736



CONSULTA PUBLICA DO CAR



ONDE PRECISAMOS CHEGAR

- ☐ META
- ☐ DESAFIOS

META DE GOVERNO

- **ENTREGAR 100% DA REGULARIZAÇÃO DOS IMÓVEIS RURAIS, ATÉ 2026**

DESAFIOS

Validar 100% dos cadastros – implica em:

- **GARANTIR A OPERACIONALIZAÇÃO DO SICAR-SP**
- **AMPLIAR O ÍNDICE DE VERIFICAÇÃO DAS ANÁLISES DISPONIBILIZADAS**
- **DAR CELERIDADE ÀS ANÁLISES DE EQUIPE**

AÇÕES EM ANDAMENTO

TRABALHO CONTÍNUO JUNTO AO SISTEMA

MONITORAMENTO DA EVOLUÇÃO DOS RESULTADOS

SISTEMAS/FERRAMENTAS PARA APOIAR E GERIR OS TRABALHOS

DIÁLOGO CONSTANTE COM OS DIVERSOS ATORES

CONTINUIDADE DOS TREINAMENTOS TÉCNICOS INTERNOS E EXTERNOS

TERMOS DE COOPERAÇÃO JUNTO AOS ÓRGÃOS EXTERNOS

Secretaria de
Agricultura e Abastecimento  **SÃO PAULO**
GOVERNO DO ESTADO

OBRIGADA !

mmurgel@sp.gov.br
