



## OIDA – Consema



27OUT21

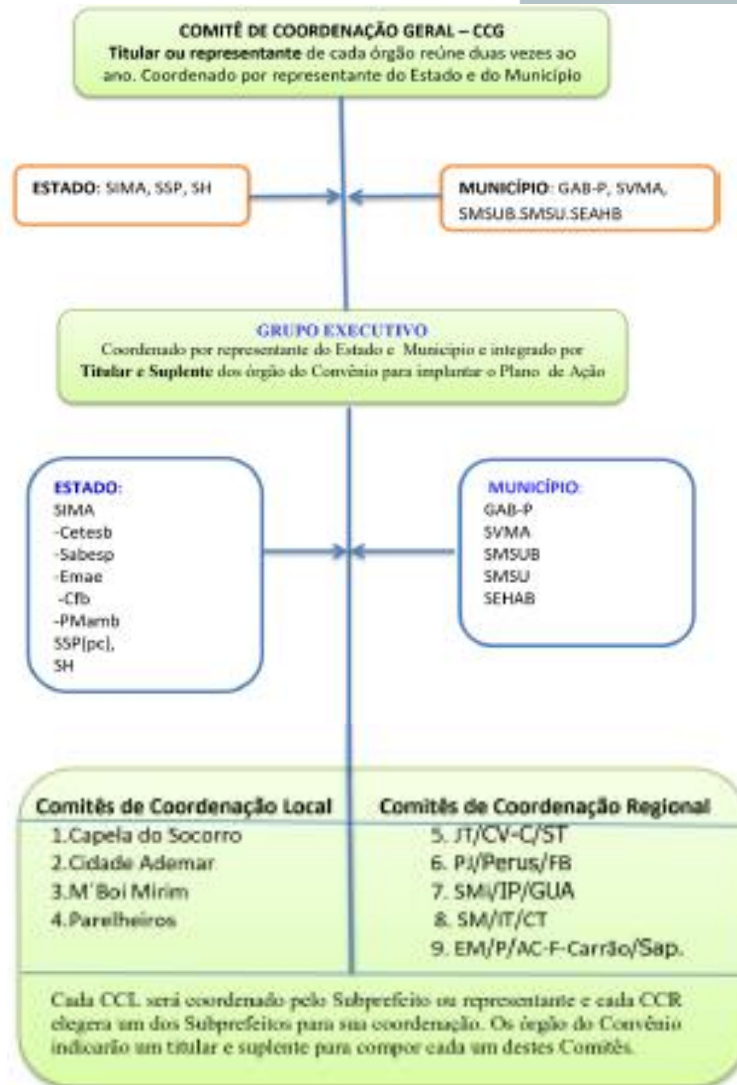
## OPERAÇÃO INTEGRADA DEFESA DAS ÁGUAS (OIDA)

- A **OIDA** existe desde 2007 por meio de convênio entre o **Governo Estadual** e a **Prefeitura da capital**

### Cláusula 1 - Do Objeto

Constitui objeto do presente convênio o incremento das **ações de proteção, de recuperação, de desenvolvimento, de fiscalização, de monitoramento e de contenção em áreas** de interesse ambiental, localizadas no Município de São Paulo, consideradas como prioritárias para a preservação do meio ambiente ecologicamente equilibrado, de acordo com o Plano de Trabalho, que integra o presente instrumento.

# Organograma





# ÁREAS MONITORADAS ALVOS DAS OPERAÇÕES





## Caracterização de “Risco de Expansão”




**Estágio 1:**  
Estruturação  
e abertura vias



**Estágio 2: Comerc**  
Rede Elétrica  
Portaria, edificação



**Estágio 3:**  
Mista edificação  
em constr/pronta



**Estágio 4:**  
Prevalência de  
imóvel habitado

# Plano de Operações

## **FASE 1 – Preparatória/Planejamento**

I – Levantamento de informações (Patrulhamento, Sobrevoos, imagens de satélite, monitoramento de redes sociais, sistema de informações da SSP)

II – Análise de Cenário e coleta de provas

III – Dimensionamento das Equipes, da Logística e dos apoios de Policiamento

IV – Definição do alvo e data da operação

## **FASE 2 – Execução I – Polícia Militar Ambiental**

I – Operação no local alvo – providências administrativas e criminais

**II – Comunicação aos órgãos integrados e levantamento de informações**

III – Instrução de processo administrativo, comunicação ao plenário OIDA/GFI e Min Pub

## **FASE 3 – Execução II – Operação Integrada**

I – Planejamento de Operação Integrada observando atribuições específicas (Plena ou parcial)

II – Definição de alvo e data da operação integrada

III - Monitoramento das Medidas Adm e Penalidades (Mun/Est)

## **FASE 3 – Controle e Monitoramento**

I – Transferência da área para GCM

II – Encerramento da Operação

III – Policiamento preventivo e repressivo nas áreas protegidas

## ALVOS DAS OPERAÇÕES

**Quesitos aos órgãos:**

**Subprefeitura:**

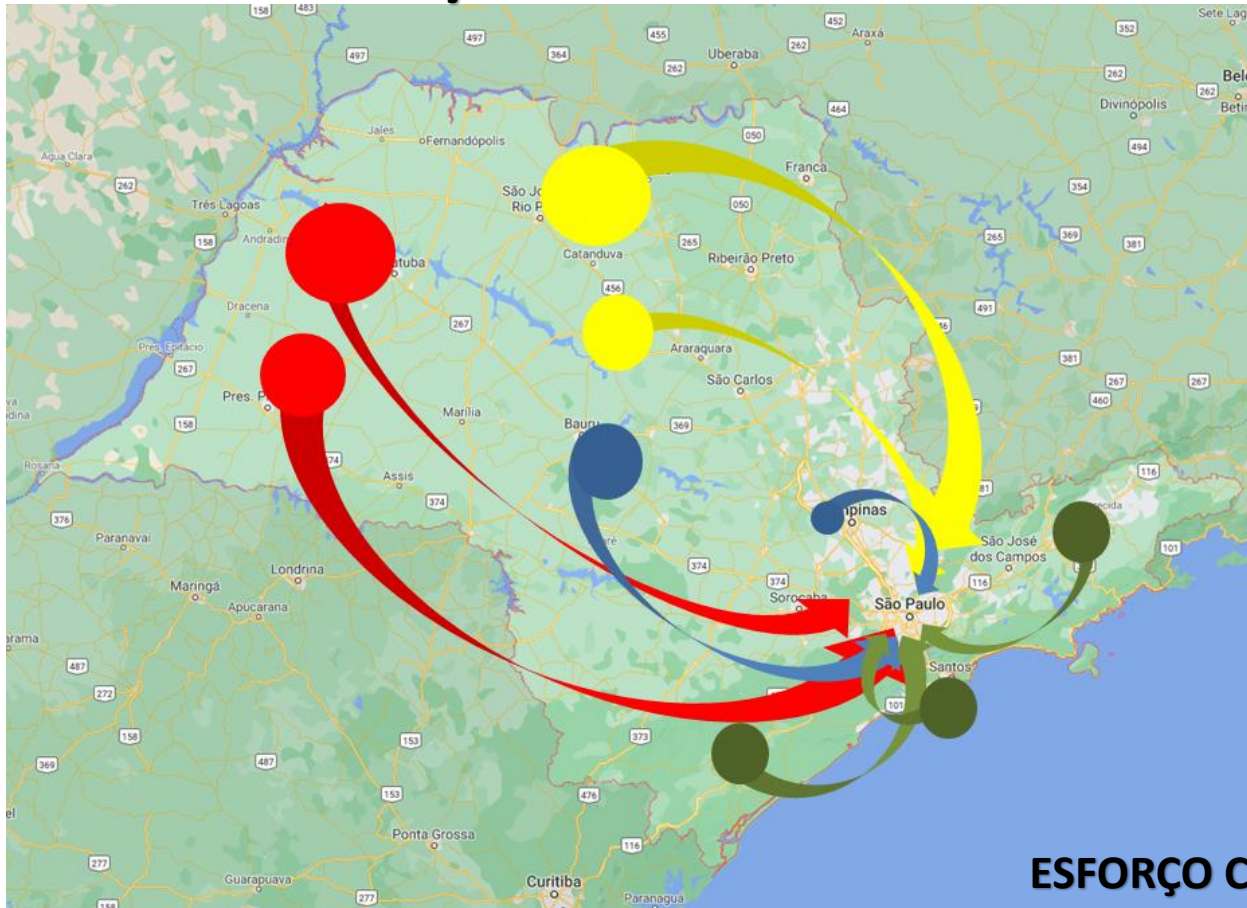
- 1. Identificação de proprietário**
- 2. Autorização do loteamento/licenciamento/processo de regularização**
- 3. Houve fiscalização no loteamento**

**ENEL e SABESP**

- 1. Rede de energia ou hidráulica regularizada ou clandestina**



## OPERAÇÕES DE INTELIGÊNCIA – BILLINGS E GUARAPIRANGA



**ESFORÇO CONCENTRADO**



## IDENTIFICAÇÃO CRIMINAL

RESERVADO

### Ações em Campo



Imagem satélite da **ESTRADA DA CUMBICA** entre o **ALVO GUARAPIRANGA 4** e **ALVO PRINCIPAL 1 e 2**



Local onde ficam **olheiros** dentro de uma Cabine que fica na Estrada da CUMBIACA





## PONTO 1 Subprefeitura: PARELHEIROS



Imagem MAR2019





**Imagem MAR/2020**





**Imagem ABR/2021**



## PONTO 2 – Subprefeitura: CAPELA DO SOCORRO



Imagem – MAR/2019





**Imagem – MAR/2020**





**Imagem – OUT/2021**



## PONTO 3 – Subprefeitura: M Boi Mirim – Estrada do Schmidt



Imagem – ABR/2019



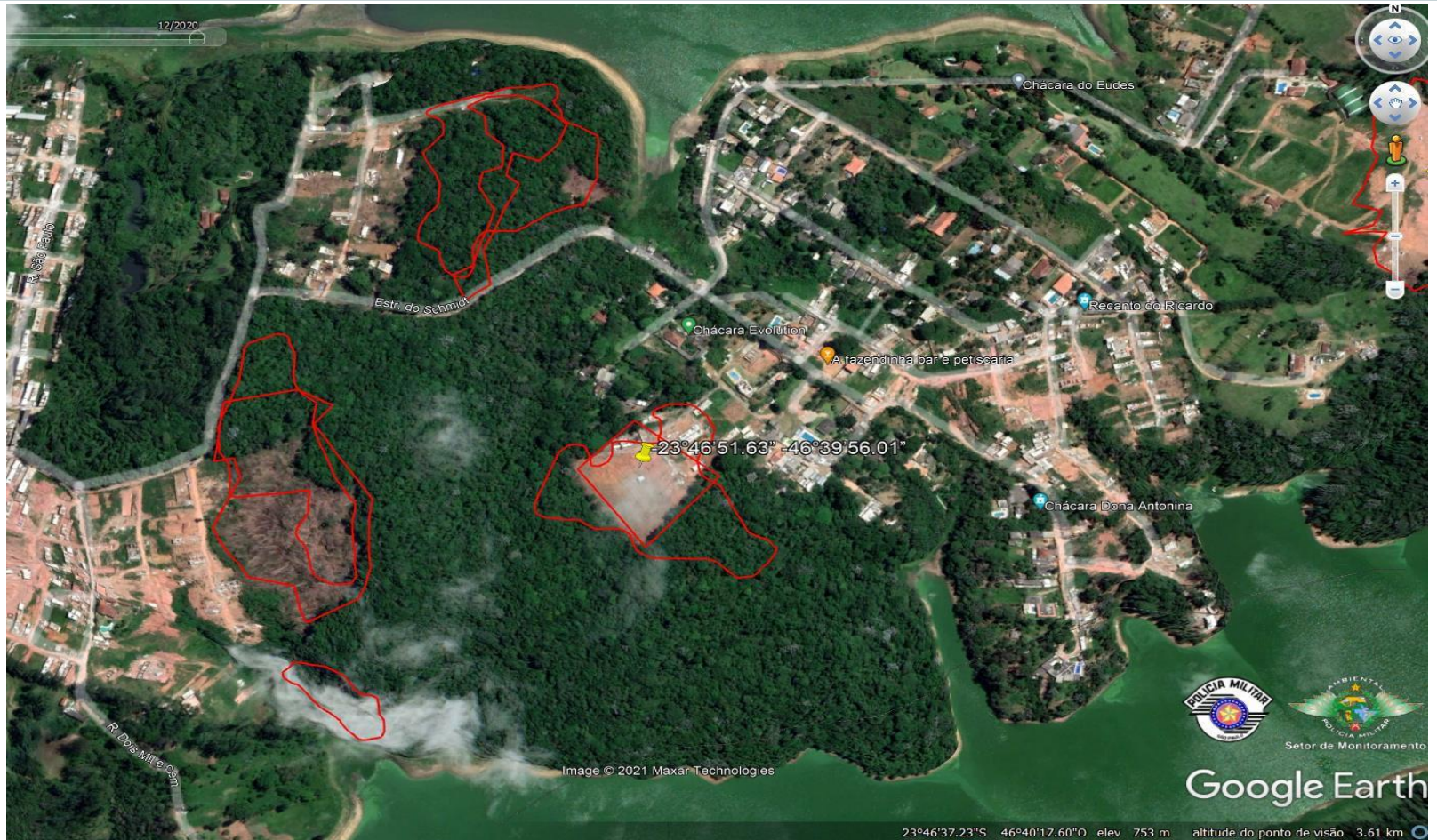


Imagem – DEZ/2020





**Imagem – JUN/2021**



## PONTO 4 – Subprefeitura: M Boi Mirim – Estrada da Cumbica



Imagem – MAI/2019





**Imagem – JUL/2021**





Imagem – 27OUT2021





Imagem – 27OUT2021



## PONTO 5 – Subprefeitura: Cidade Dutra – Cidade Judaidet Marjaron




Imagem – SET/2019





Imagem – MAI/2020







## PONTO 6 – Subprefeitura: Cidade Dutra – Rua Bonifácio Pasquali



Imagem – JUL/2010



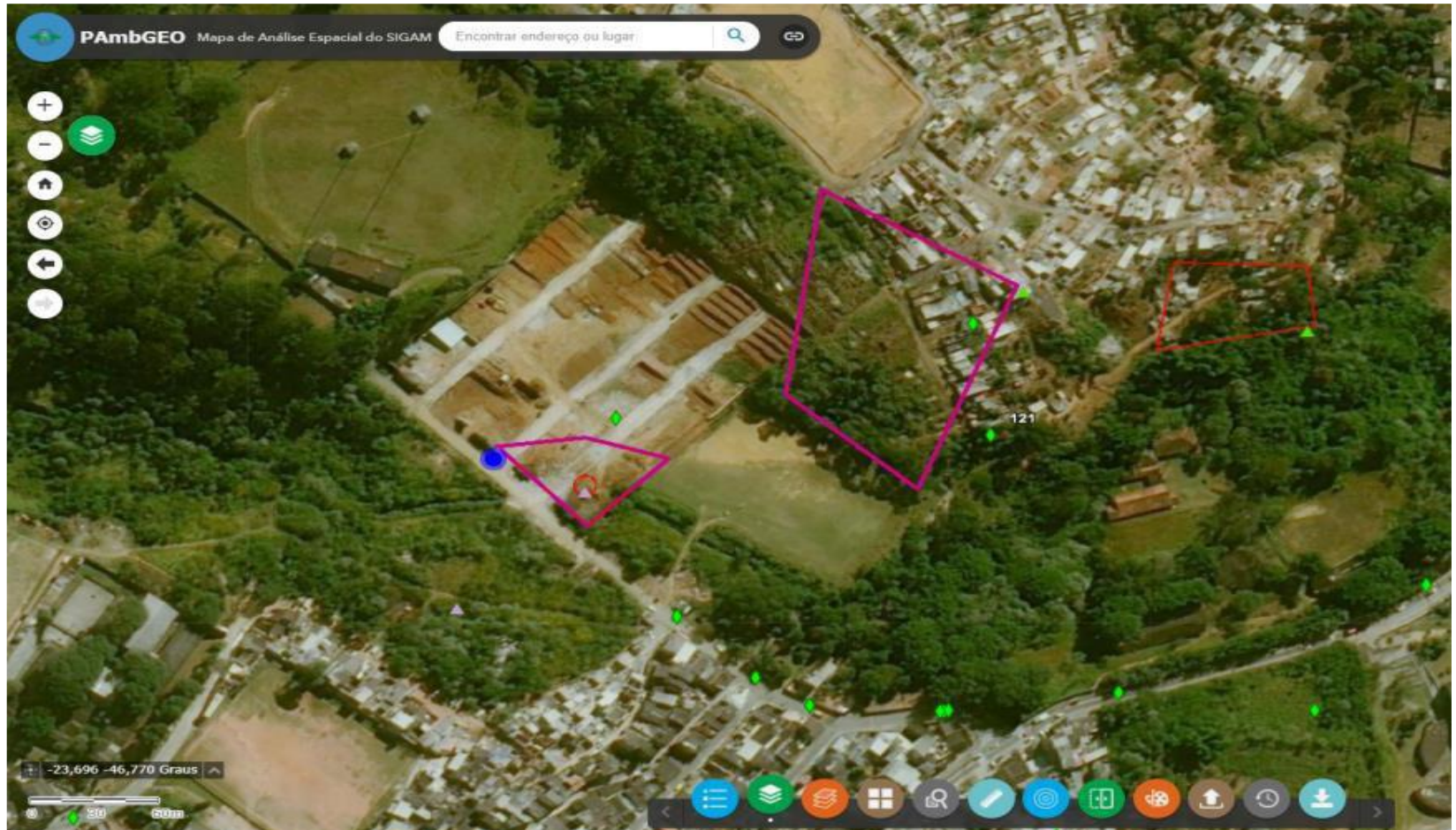



Imagem – OUT/2015





**Imagem – OUT/2021**





## Resultados: JAN a SET21

Descrição	Total
Fauna	22
Flora	847
BO/Pamb	155
TVA/Pamb	1065
Quantidade de AIA	262
Valor de AIA Lavrados RS	RS 2.286.225,99
BO/PC	114
Pessoas Conduzidas ao DP	112
Bloqueios	158
Veículos Abordados	288
Pessoas Abordadas	699
Efetivo Utilizado	2004
Maquinários/Veículos Apreendidos	38
Petrechos/Ferramentas/Motoserra	94
Animais	115
Operação Desfazimento	4
Demolições Realizadas	140
Valor de Multa Op Desfazimento	RS 1.530.000,00
Áreas Embargadas	98
Total de Hectares Embargados	43,7448





# IMAGENS DIVERSAS











**OPERAÇÃO DEMOLIÇÃO**



## Grupo Tático

**Criado em: 01DEZ20**

**Efetivo: 35 Pol Mil “exclusivos”**

- **08 Equipes de vtr 04 rodas**
- **03 Vtr 02 rodas**
- **02 Embarcações**
- **Apoio Comando Aviação**
- **Drone monitoramento**
- **Mês:960 PM/mês**

