

METAS 2020 – UNIDADES DE CONSERVAÇÃO

INSTITUTO FLORESTAL

Abril de 2020



UNIDADES DE CONSERVAÇÃO

Instituto Florestal

Áreas Protegidas do INSTITUTO FLORESTAL

Unidades de Gerenciamento de Recursos Hídricos

- 1 Serra da Mantiqueira
- 2 Paraíba do Sul
- 3 Litoral Norte
- 4 Pardo
- 5 Piracicaba / Capivari / Jundiá
- 6 Alto Tietê
- 7 Baixada Santista
- 8 Sapucaí-Mirim / Grande
- 9 Mogi Guaçu
- 10 Sorocaba e Médio Tietê
- 11 Ribeira de Iguape e Litoral Sul
- 12 Baixo Pardo / Grande
- 13 Tietê-Jacaré
- 14 Alto Paranapanema
- 15 Turvo / Grande
- 16 Tietê / Bataha
- 17 Médio Paranapanema
- 18 São José dos Dourados
- 19 Baixo Tietê
- 20 Aguaípe
- 21 Peixe
- 22 Pontal do Paranapanema

Estações Ecológicas

- Unidade / ha
01. ANGATUBA - 1.394,15 ha Dec. nº 23.790 - 13/08/85
 02. ASSIS - 1.760,64 ha Dec. nº 35.697 - 11/09/82 (1312.38ha)
 03. AVARE - 719,02 ha Dec. nº 47.097 - 18/09/2002 ampliação
 04. ITAPEVA - 106,77 ha Dec. nº 23.791 - 13/08/85
 05. ITIRAPINA - 2.300,00 ha Dec. nº 22.335 - 07/06/84
 06. MARILIA - 607,14 ha Dec. nº 56.615 - 28/12/2010
 07. MOGI-GUAÇU - 980,71 ha Dec. nº 22.336 - 07/06/84
 08. PARANAPANEMA - 635,20 ha Dec. nº 37.538 - 27/09/93
 09. SANTA BÁRBARA - 2.712,00 ha Dec. nº 22.337 - 07/06/84
 10. SANTA MARIA - 1.301,36 ha Dec. nº 55.346 - 13/01/2010
- Sub-Total = 12.516,99 ha

Estações Experimentais

- Unidade / ha
01. ARARAQUARA - 143,36 ha ocupação 1964
 02. BAURURU - 48,00 ha Dec. nº 14.691 - 11/09/44 (+)
 03. BENTO QUERINO - 416,36 ha Dec. nº 14.691 - 26/04/45
 04. BURI - 1.080,60 ha Dec. nº 37.624 - 24/12/80
 05. CASA BRANCA - 494,18 ha Dec. nº 14.180 - 11/09/44 (+)
 06. ITAPETNINGA - 6.706,78 ha Dec. nº 34.082 - 28/11/88 (+)
 07. ITAPEVA - 1.873,23 ha Dec. nº 7.692 - 17/03/76
 08. ITARARE - 2.379,05 ha Dec. nº 35.990 - 07/06/84 (+)
 09. ITIRAPINA - 3.212,81 ha Dec. nº 28.229 - 26/04/87 (+)
 10. JAU - 258,65 ha Dec. nº 19.955 - 22/11/82
 11. LUÍZ ANTÔNIO - 1.725,00 ha Dec. nº 35.982 - 17/12/59
 12. MOGI-GUAÇU - 2.706,28 ha Dec. nº 12.500 - 07/01/42 (+)
 13. MOGI-MIRIM - 145,65 ha Dec. nº 09/07/59
 14. PARAGUAÇU PAULISTA - 442,09 ha Dec. nº 13.812 - 13/01/44 (+)
 15. SANTA RITA DO PQUATRO - 96.842,728 ha Dec. nº 19.032C - 23/12/49 (+)
 16. SÃO SIMÃO - 927,08 ha Dec. nº 35.982 - 17/12/59 (+)
 17. TUPÍ - 198,48 ha Dec. nº 19.032C - 23/12/49
- Sub-Total = 22.854,44 ha

Horto Florestal

- Unidade / ha
01. PALMITAL - 72,60 ha Dec. nº 33.025 - 01/03/91
 02. SUSSUI - 9,68 ha Dec. nº 49.983 - 06/09/2005
- Sub-Total = 82,28 ha

Parque Estadual

- Alberto Löffgren - 174,00 ha Dec. nº 335 - 10/02/1896

Sede - IF

Viveiros Florestais

- Unidade / ha
01. PINDAMONHANGABA - 10,00 ha ocupação 1956
 02. TAUBATÉ - 9,92 ha Dec. nº 36.771 - 15/06/80
- Sub-Total = 19,92 ha

Florestas Estaduais

- Unidade / ha
01. ASSIS - 2.816,42 ha Dec. nº 47.089 - 18/09/2002
 02. NOROESTE PAULISTA - 379,935 ha
 03. PEDERNEIRAS - 1.941,45 ha Dec. nº 34.085 - 28/11/88 (+) = 1975,18 ha
 04. SERRA D'ÁGUA - 51,19 ha Dec. nº 56.617 - 28/12/2010
- Sub-Total = 5.188,99 ha

Florestas

- Unidade / ha
01. ANGATUBA - 1.196,21 ha (EEG) Dec. nº 44.389 - 05/01/65
 02. AVARE I - 95,29 ha Dec. nº 14.908 - 01/08/45 (+)
 03. AVARE II - 646,54 ha Dec. nº 34.081 - 28/11/88 (+)
 04. BATATAIS - 1.475,616 ha Dec. nº 13.498 - 04/08/43 (+)
 05. BEBEDOURO - 99,41 ha Dec. nº 10/11/27
 06. BOTUCATU - 33,80 ha Dec. nº 44.230 - 04/09/66
 07. CAJURU - 1.909,56 ha Dec. nº 40.990 - 09/11/62
 08. MANDURU - 1.485,14 ha Dec. nº 40.988 - 09/11/62 (+)
 09. PARANAPANEMA - 1.547,64 ha Dec. nº 40.992 - 06/11/62
 10. PIRAJU - 680,00 ha Dec. nº 14.594 - 09/03/45 (+)
 11. SANTA BÁRBARA DO R. PARDO - 1.659,97 ha Dec. nº 44.305 - 30/12/64
- Sub-Total = 10.829,18 ha

ÁREA TOTAL = 51.665,8 ha



Municípios c/ UCs
Represas / rios

Oceano Atlântico



Instituto Florestal
Rua do Horto, 931
Horto Florestal - SP
Fone: (11) 2231-8555
www.iflorestal.sp.gov.br

CATEGORIAS	Qtd.
Parque Estadual	1
Estação Ecológica	10
Floresta Estadual	4
Floresta	11
Estação Experimental	17
Viveiro Florestal	2
Horto Florestal	2
Total de UCs	47
Totalizando 51.665 ha	

Todas as 15 UCs apresentam Planos de Manejo aprovados pelo CONSEMA

Estações Ecológicas

Nome	Ano de Criação	Área (ha)	Plano de Manejo
Angatuba	1985	1.394	Aprovado (2009) e em Execução
Assis	1992 (criação) / 2002 (ampliação)	1.760	Aprovado (2010) e em Execução
Avaré	2010	720	Aprovado (2018) e em Execução
Itapeva	1985	106	Aprovado (2018) e em Execução
Itirapina	1984	2.200	Aprovado (2006) e em Execução
Marília	2010	607	Aprovado (2018) e em Execução
Mogi-Guaçu	1984	980	Aprovado (2015) e em Execução
Paranapanema	1993	635	Aprovado (2018) e em Execução
Santa Bárbara	1984	2.712	Aprovado (2011) e em Execução
Santa Maria	1985 (criação)/ 2010 (ampliação)	1.301	Aprovado (2019) e em Execução
ÁREA TOTAL		12.515	

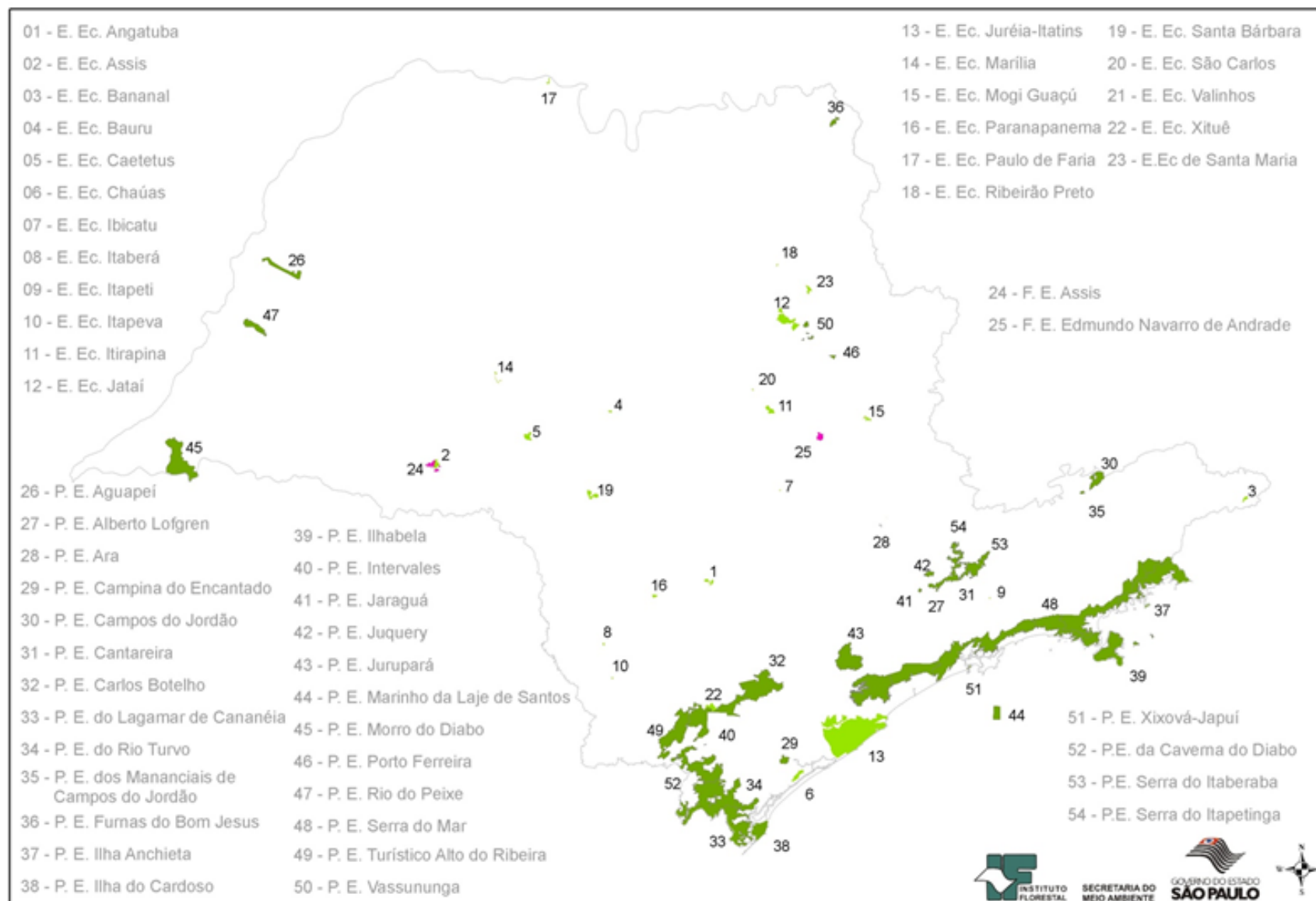
Parque Estadual

Nome	Ano de Criação	Área (ha)	Plano de Manejo
Alberto Löfgren	1886 – criação do Horto Botânico 1968 – Criação do PE Turístico da Cantareira 1983 – Denominação atual do PE Alberto Löfgren	174	Aprovado (2012) e em Execução
ÁREA TOTAL		174	

Florestas Estaduais

Área Protegida	Ano de Criação	Área (ha)	Plano de Manejo
Assis	2002	2.816	Aprovado (2007) e em Execução
Noroeste Paulista	2018	379	Aprovado (2019) e em Execução
Pederneiras	2002	1.975	Aprovado (2018) e em Execução
Serra d'Água	2010	52	Aprovado (2018) e em Execução
ÁREA TOTAL		5.222	

Tamanho e Grau de isolamento das Unidades sob gestão do IF



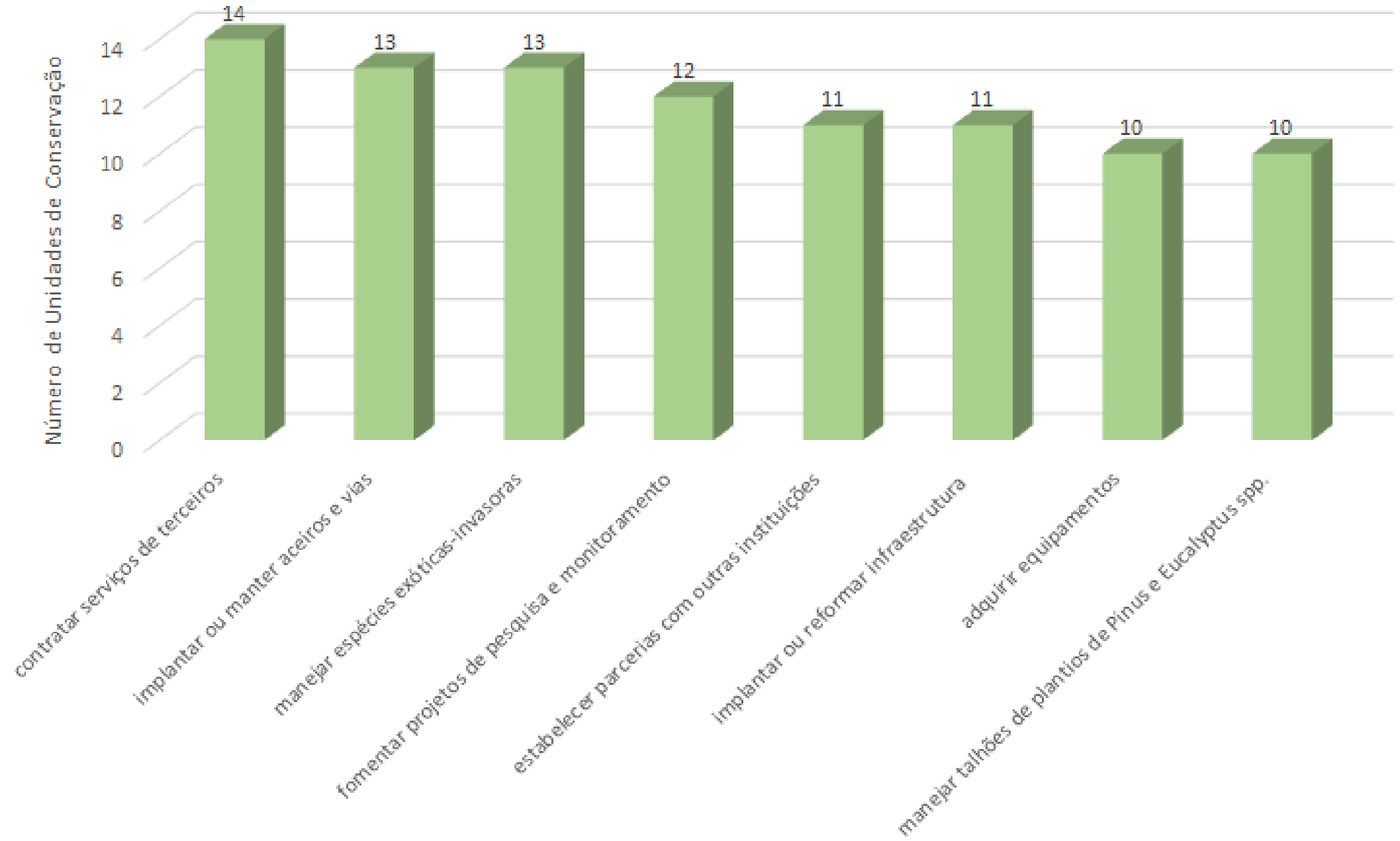
Mosaicos e Ecótonos



Relação Metas e Programas de Gestão

Programa	E. E. Avaré	E. E. Marília	E. E. Paranapanema	F. E. Pederneiras
Manejo e Recuperação	4	2	5	9
Uso Público	3	1	3	6
Interação Socioambiental	3	1	4	7
Proteção e Fiscalização	5	3	4	16
Pesquisa e Monitoramento	2	1	2	8
Desenvolvimento Sustentável	Não se aplica	Não se aplica	Não se aplica	6

Metas mais citadas



Manutenção de Aceiros, ex. F. E. Pederneiras



Experimentos de manejo com fogo: manutenção do cerrado e controle de gramíneas exóticas-invasoras



E. Ec. Santa Bárbara – Ago 2016

Experimentos com manejo com fogo: manutenção do cerrado e controle de gramíneas exóticas-invasoras



E. Ec. Santa Bárbara – Ago. e Out. 2016



Recuperação e restauração da vegetação




F. E. Noroeste Paulista, plantio com oito anos



E. E. Sta Bárbara, supressão de talhão de *Pinus* sp.

Uso Público “Hortos”



Contemplação e lazer



Pesquisa e treinamento



Projeto Educatrilha.
Acervo Estação Experimental de Tupi

Atualização dos Planos de Manejo das Unidades de Assis





Obrigado!

