

OPERAÇÃO CORTA FOGO

Campo **sem fogo**. Campo **com vida**.

Sistema Estadual de Prevenção e Combate a Incêndios Florestais

Monitoramento dos incêndios florestais Situação Atual 23/09/2019

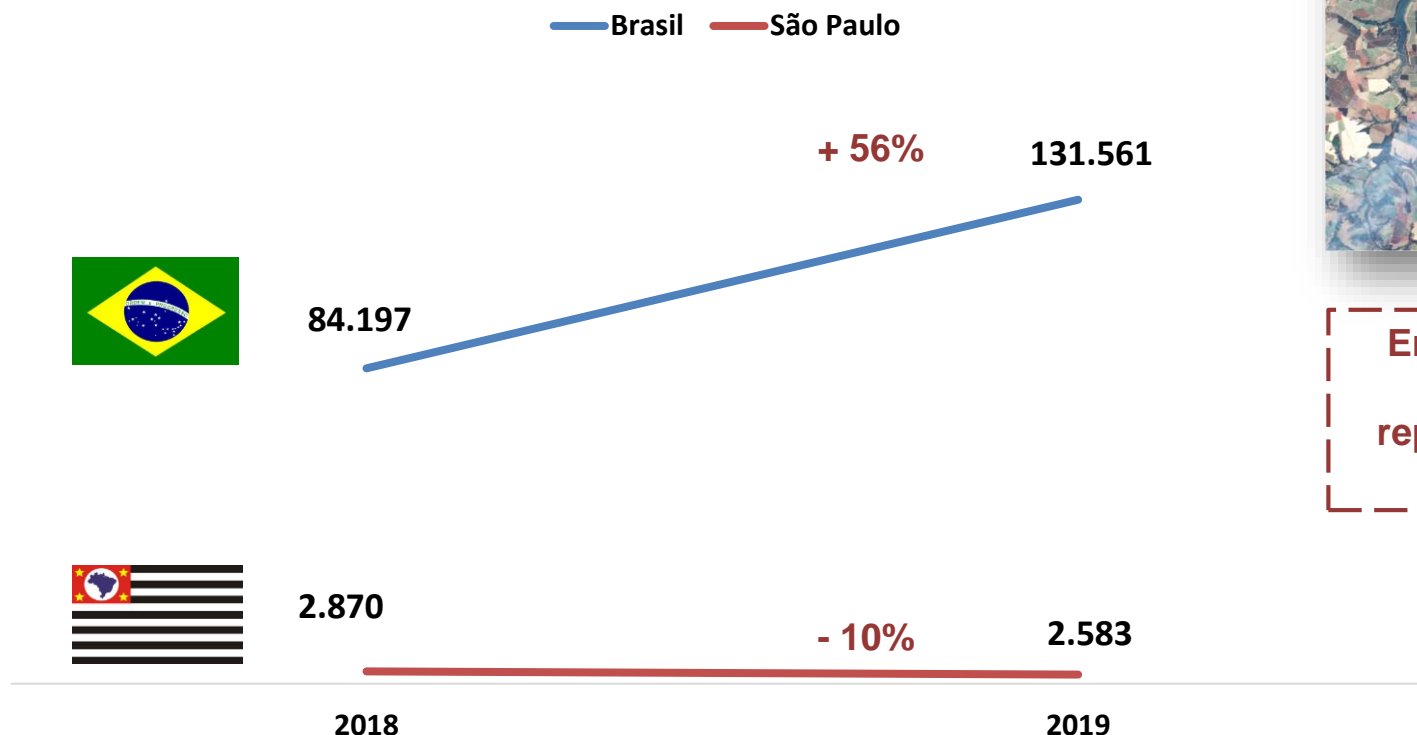


**SECRETARIA DE
INFRAESTRUTURA
E MEIO AMBIENTE**



■ Operação Corta-Fogo 2019

Focos de calor detectados por satélite (Ref.: AQUA_M-T) Comparativo Brasil x São Paulo - 2018 x 2019 01/01 a 22/09

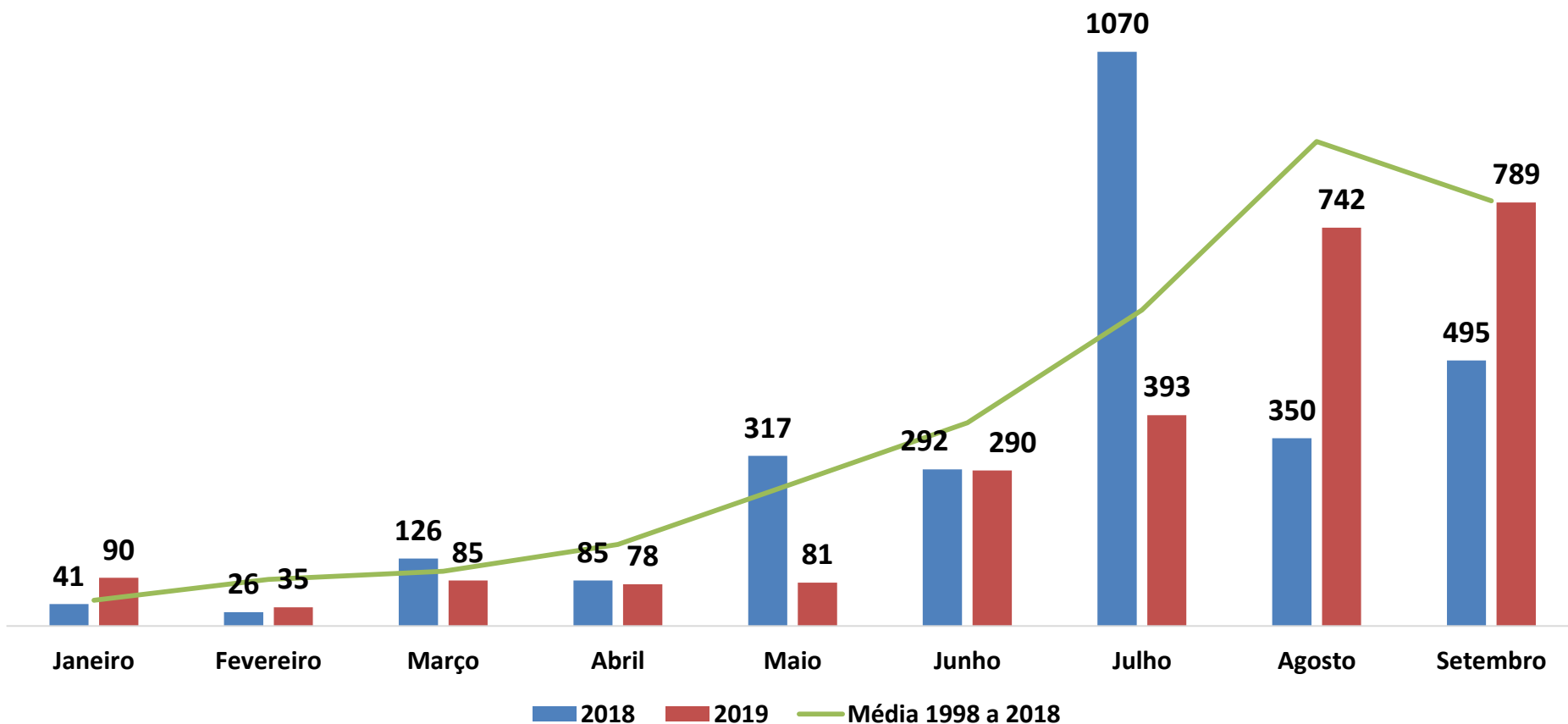


Em 2019 o Nº de
focos em SP
representa 2% do
total do BR

Um foco de calor
para ser
detectado pelo
satélite precisa
ter no mínimo
30m frente x 01m
largura (30m²)

■ Operação Corta-Fogo 2019

Focos de calor detectados por satélite (Ref.: AQUA_M-T) Comparativo Mensal - São Paulo - 2018 x 2019 01/01 a 22/09

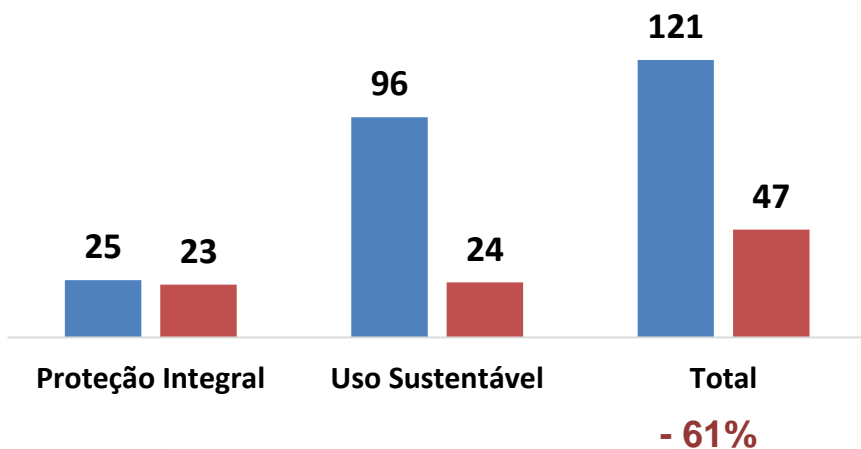


Incêndios Florestais nas Áreas Protegidas Estaduais *

Comparativo 2018 x 2019 **
01/01 a 22/09

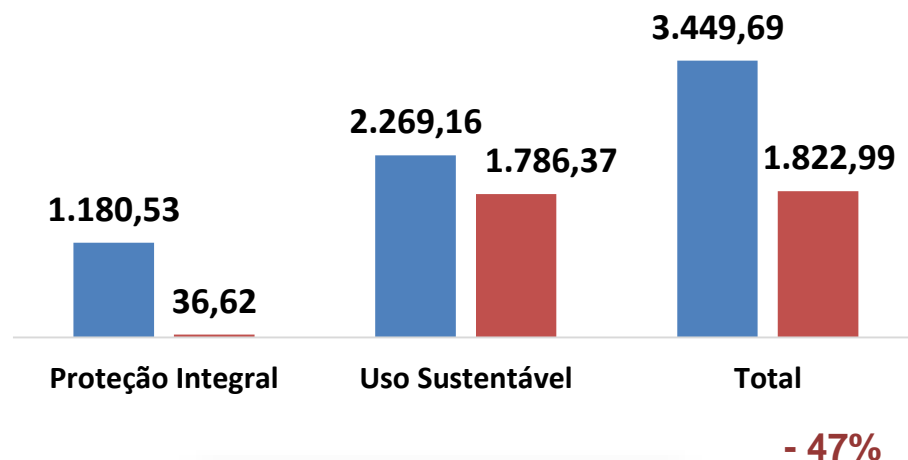
Nº de Ocorrências

■ 2018 ■ 2019



Área queimada (em hectares)

■ 2018 ■ 2019



* Somente ocorrências dentro das UC e demais Áreas Protegidas.

** 2019: Dados preliminares

OPERAÇÃO CORTA FOGO

Campo **sem fogo**. Campo **com vida**.

Sistema Estadual de Prevenção e Combate a Incêndios Florestais

Elaborado por:

Coordenadoria de Fiscalização e Biodiversidade

Departamento de Fiscalização

Centro de Planejamento

Coordenação do Comitê Executivo da Operação Corta-Fogo

cortafogo.ambiente@sp.gov.br



**SECRETARIA DE
INFRAESTRUTURA
E MEIO AMBIENTE**

