



PARQUE ESTADUAL MARINHO LAJE DE SANTOS

**99ª Reunião Extraordinária do
Plenário do CONSEMA
04 de dezembro de 2018**



**SECRETARIA DO
MEIO AMBIENTE**



GOVERNO DO ESTADO DE SÃO PAULO

CT-BIO

Relatório



PROCESSO DE ELABORAÇÃO DO PLANO DE MANEJO DO PEM LAJE DE SANTOS

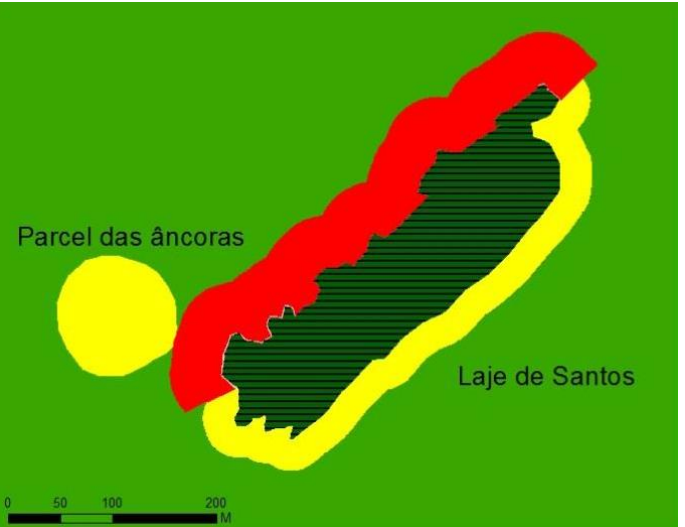
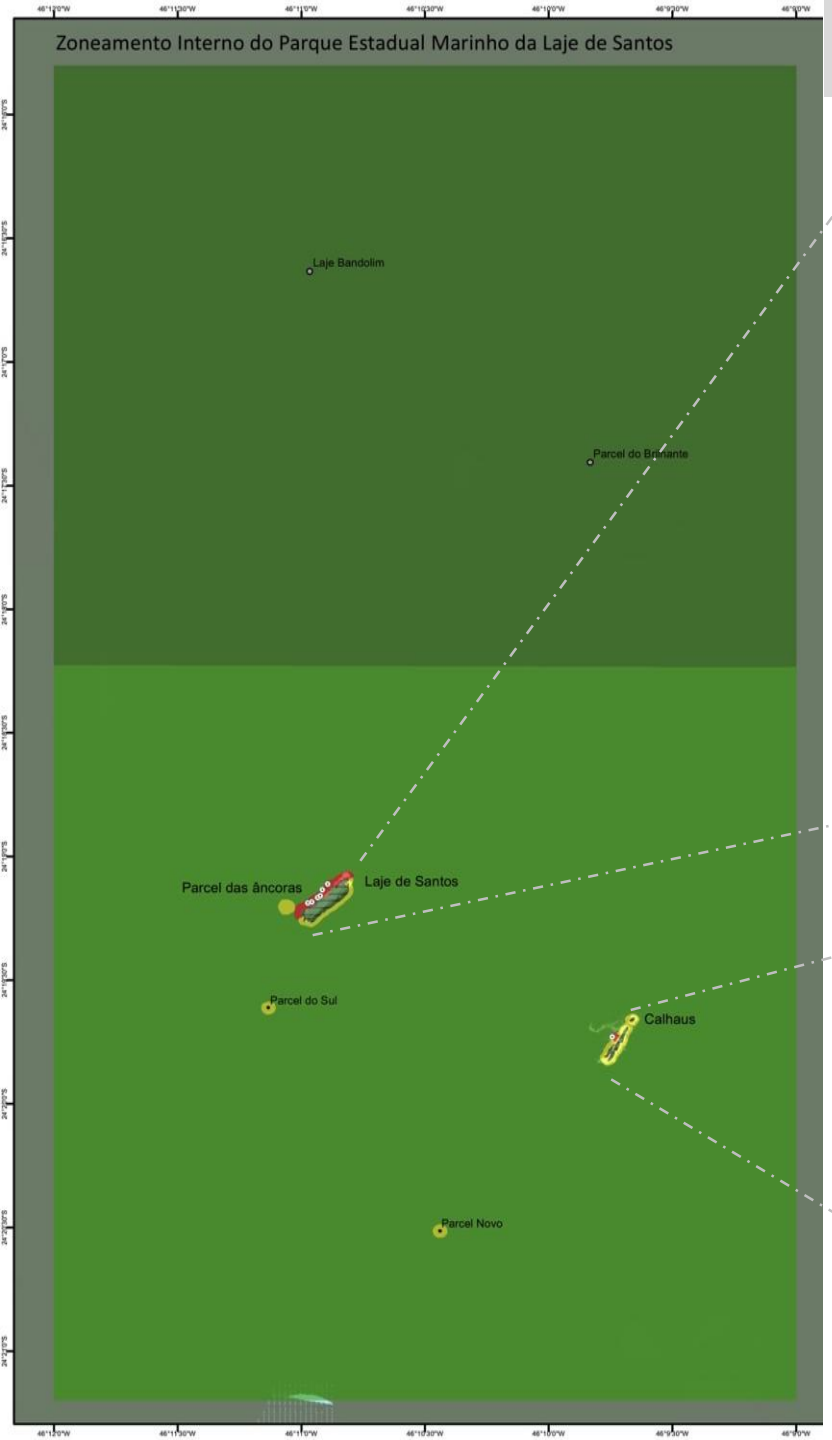
2017	Set	06/09	Instituição do Comitê de Integração dos Planos de Manejo (Resolução SMA nº 93/2017, altera a Resolução SMA nº 95/2016)
2018	Ago	15/08	Posse do Conselho Consultivo do Parque Estadual Marinho da Laje de Santos (Resolução nº 94/2018, institui o Conselho e designa seus representantes)
		22/08	Oficina de Diagnóstico
	Set	25/09	Oficina de Zoneamento
	Out	14/08	Oficina de Programas de Gestão
		30/10	Oficina de Devolutiva e Manifestação favorável do Conselho Consultivo sobre o Plano de Manejo
		31/10	CONSEMA
	Nov	07/11	CT-Bio (78ª Reunião) Relatoria CFA
		14/11	CT-Bio (79ª Reunião) Aprovação do Relatório

PROCESSO DE ELABORAÇÃO DO PLANO DE MANEJO DO PEM LAJE DE SANTOS

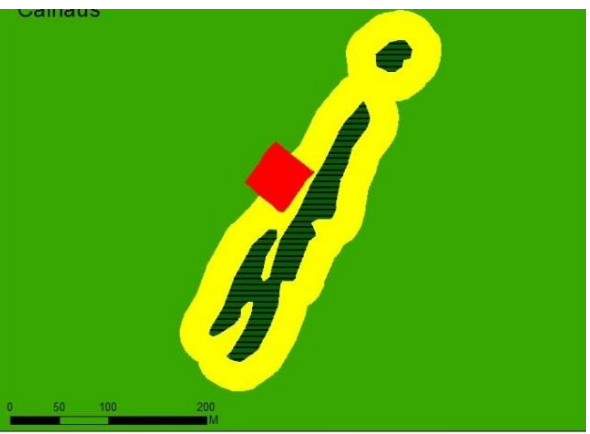
Processo participativo na elaboração do Plano de Manejo do Parque Estadual Marinho da Laje de Santos				
Formalização do Conselho	26/07/2018	*Resolução SMA nº 94/2018 – institui o Conselho Consultivo e designa seus representantes		
	15/08/2018	Posse do Conselho Consultivo		
	Data	Atividade	Nº de participantes	Nº de contribuições
2018	22/08/2018	Oficina de Diagnóstico	40	31
	25/09/2018	Oficina de Zoneamento	36	37
	18/10/2018	Oficina de Programas de Gestão	28	46
	Contribuições: 114 contribuições no total, das quais 84 (74%) foram deferidas, 11 (10%) parcialmente deferidas e 19 (15%) indeferidas e uma não foi avaliada.			
	30/10/2018	Oficina de Devolutiva e Manifestação favorável sobre o Plano de Manejo - 43ª Reunião Extraordinária do Conselho Consultivo	25	-

- Créditos (técnicos da SAP que participaram do processo)
 1. Informações gerais da UC
 2. Caracterização da UC (meios físico, biótico e antrópico)
 3. Linhas de Pesquisa
 4. Marcos Legais e Legislação Aplicada
 5. Análise integrada
 6. Zoneamento
 7. Programas de Gestão
 8. Referências Bibliográficas
- Anexos

ZONEAMENTO INTERNO – PEM LAJE DE SANTOS



Zonas internas do PEM Laje de Santos		
Zona	Dimensão (ha)	% do total da UC
Preservação	2.281,01	45,10%
Conservação	2.765,89	54,69%
Recuperação	0,025	0,0004%
Uso Extensivo	7,11	0,14%
Uso Intensivo	3,16	0,1%
TOTAL	5.000	100%



ZONA DE AMORTECIMENTO – PEM LAJE DE SANTOS

Zona de Amortecimento PEM Laje de Santos

Dimensão Total (ha)

55.896,546

Município Abrangido

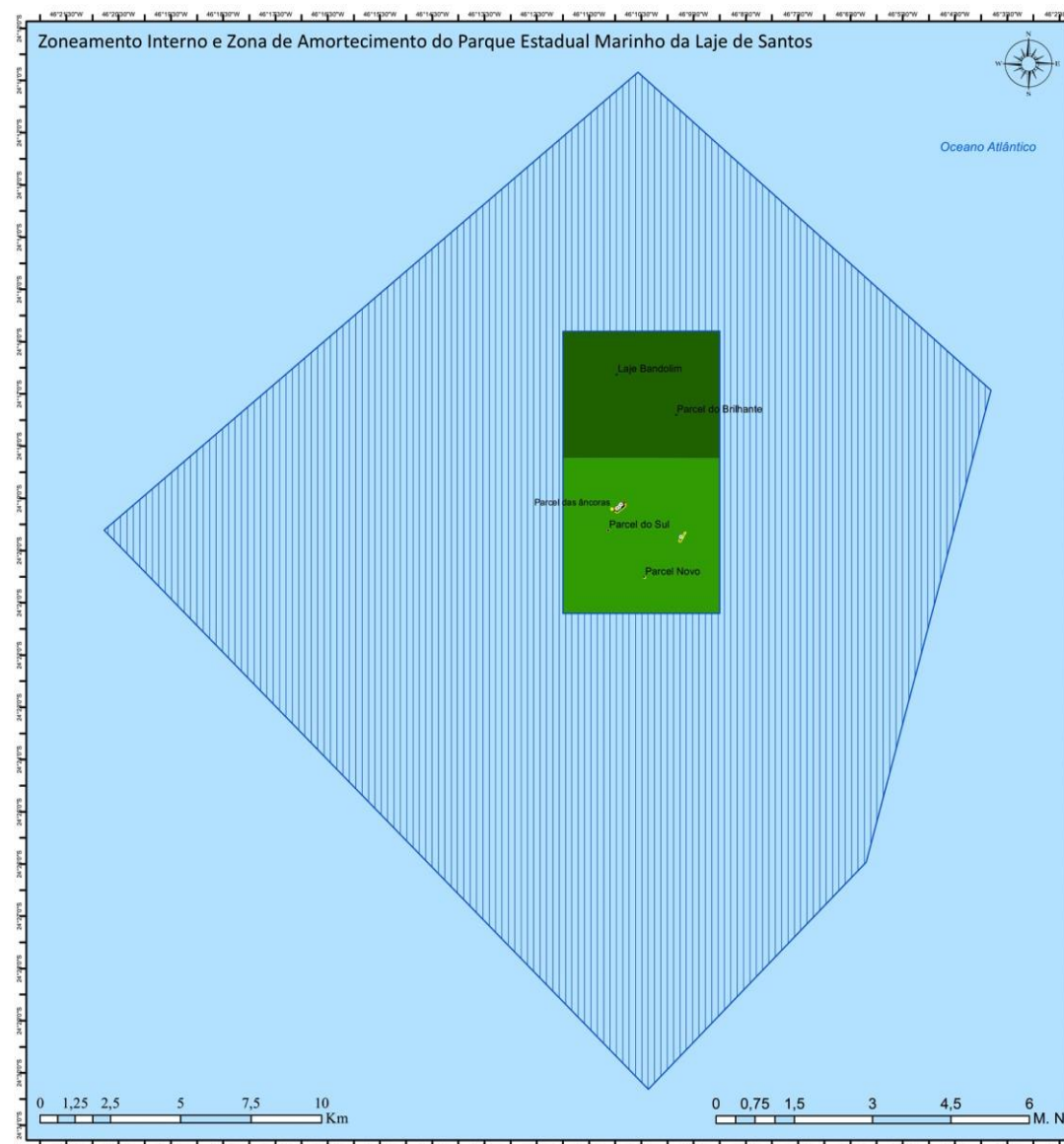
Santos

Setor Itaguaçu da APAMLC

✓ 9,2 mn da Ilha da Moela

Normativas

- ✓ Resolução SMA nº21 de 2012(zona de exclusão de pesca);
- ✓ Proibida atividades que impliquem em:
 - Poluição;
 - Danos físicos;
 - Estabelecimento de área de disposição de dragagem;
- ✓ NORMAM 23/2007, 29/2013, 20/2014;
- Lei nº 9.966/00;
- ✓ Decreto 87.566/82;
- ✓ Lei 12.305/10.



- **Zona de Preservação**

- Proibição da visitação pública e instalação de infraestrutura, submarina ou nas zonas emersas, exceto com finalidade científica e desde que de acordo com os objetivos da Zona e autorizados pelo órgão gestor.
- Proibição ao deslocamento em embarcações de qualquer natureza, exceto para o desenvolvimento das atividades de proteção, fiscalização e de pesquisa e monitoramento.

- **Zona de Amortecimento**

- Proibição da pesca na Zona de Amortecimento do PEMLS, correspondente ao Setor Itaguaçu da APÁ Marinha do Litoral Centro, de acordo com Resolução SMA nº21 de 2012;
- Esportes náuticos motorizados deverão seguir as regras de segurança e normas específicas da Marinha.
- Proibição:
 - a) quaisquer atividades que impliquem poluição ou danos físicos que possam causar impacto sobre as comunidades biológicas e estrutura geológica da área (como esgotamento de porão, limpeza de casco, entre outros);
 - b) qualquer liberação ou lançamento de efluentes líquidos (esgoto, resíduos oleosos e outros) e também acionamento da bomba de porão no interior da UC, excetuando-se situações emergenciais que coloquem em risco a vida dos passageiros e tripulantes das embarcações;
 - c) lançamento de resíduos sólidos ou provenientes de alimentos nas águas, devendo todo lixo ser disposto adequadamente no continente.
- Proibição do estabelecimento da área de disposição de dragagem na Zona de Amortecimento.

PROGRAMAS DE GESTÃO – PEM LAJE DE SANTOS

MANEJO E RECUPERAÇÃO

4
Diretrizes

16 Ações

USO PÚBLICO

3
Diretrizes

12 Ações

INTERAÇÃO SOCIOAMBIENTAL

4
Diretrizes

12 Ações

PROTEÇÃO E FISCALIZAÇÃO

1 Diretriz

7 Ações

PESQUISA E MONITORAMENTO

3
Diretrizes

16 Ações

Conteúdo:

- I. Aprova o Plano;**
- II. Informa sobre a disponibilização do zoneamento no portal DataGEO;**
- III. Indica os objetivos da Unidade;**
- IV. Estabelece as normas e diretrizes gerais e para as Zonas;**
- V. Estabelece as normas e diretrizes gerais para a Zona de Amortecimento;**
- VI. Indica os Programas de Gestão.**

Relatório apreciado e aprovado por maioria dos conselheiros, registrando-se uma abstenção, na 79ª Reunião da CTBio, realizada no dia 14/11/2018.





Obrigado!